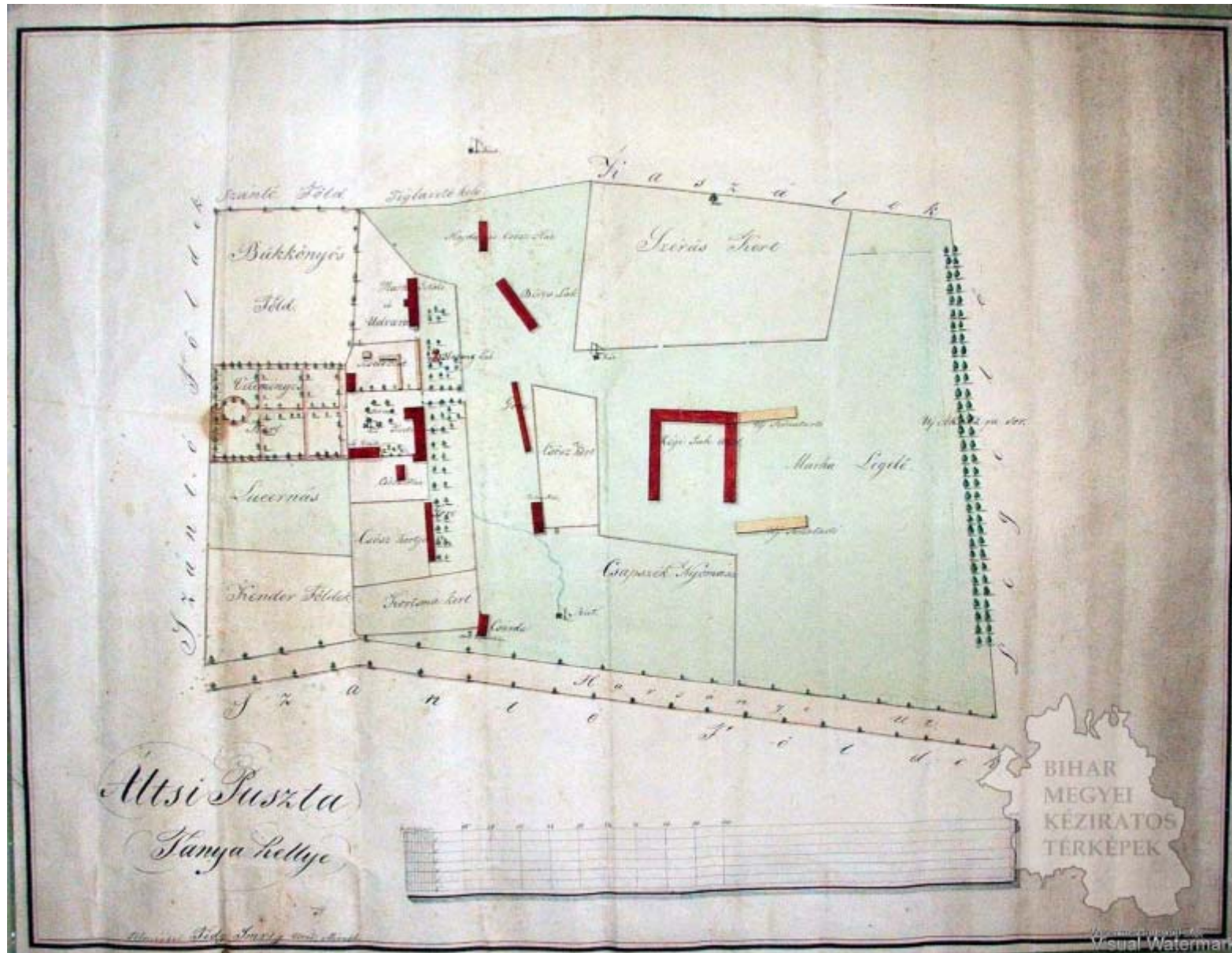
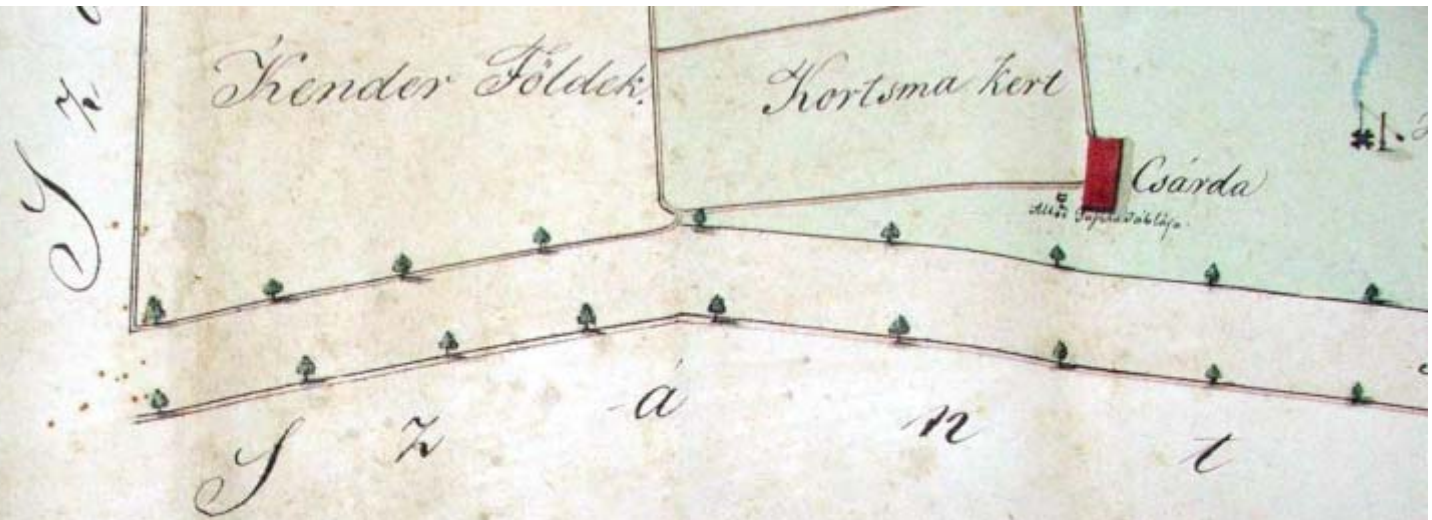


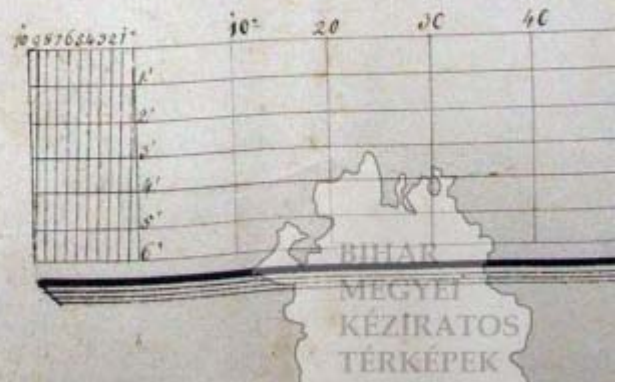
KÉPEK

Álcsi-puszta 1850-1860 körül, Katalógus 9. sz.



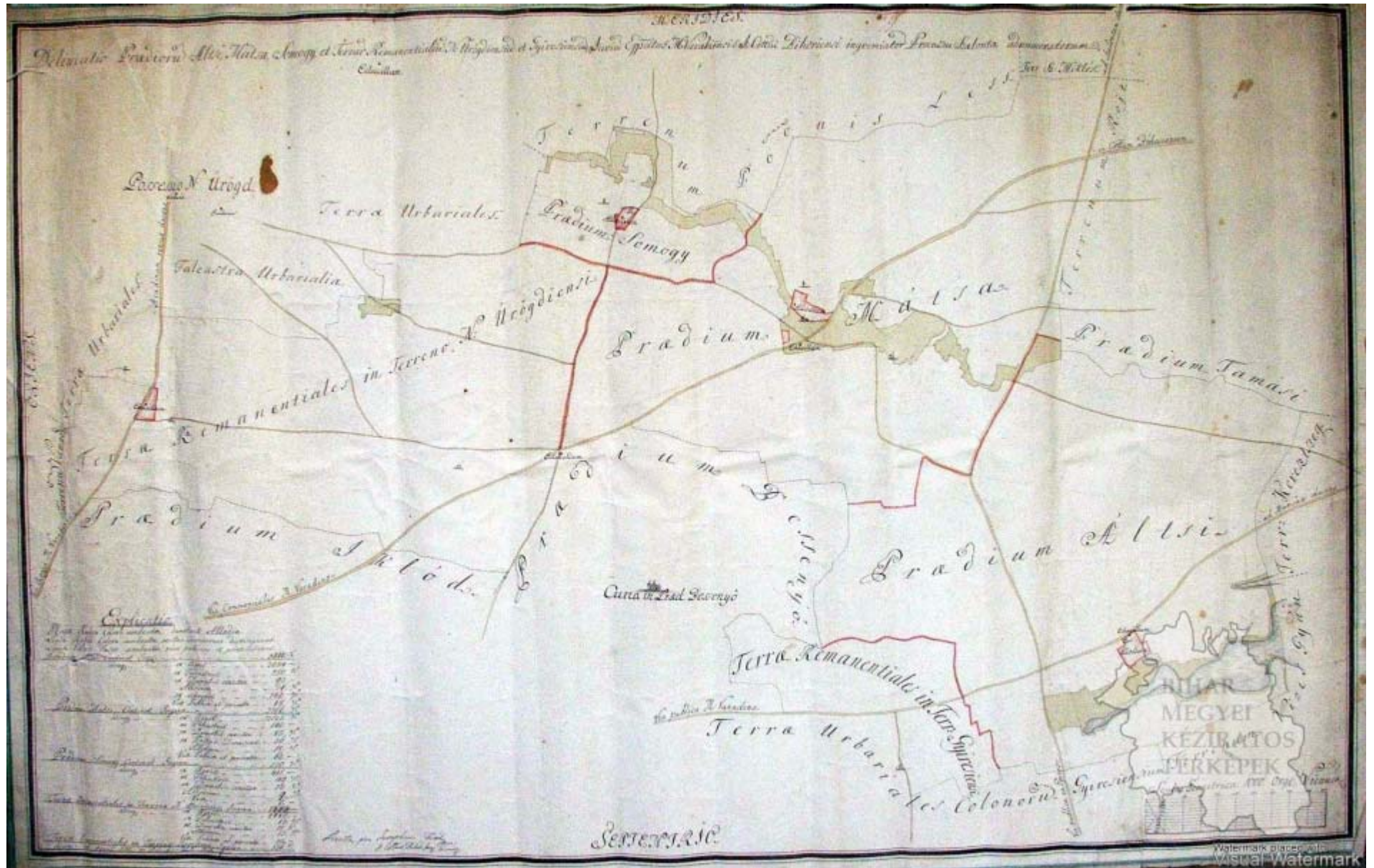


Altsi Puszta
 Tanya helye



felmérte Fidy Imregy urad; Mérnök.

Álcsi-puszta, Mácsa-puszta, Kíssomogy-puszta 1790-1800 körül, Katalógus 6. sz.







a Gyiresium

Educellum
Allodium

Terr.
Vize Gyiresium

Terr. Gyiresium

Colonorum

Via publica ex Gyires

Gyiresiensium

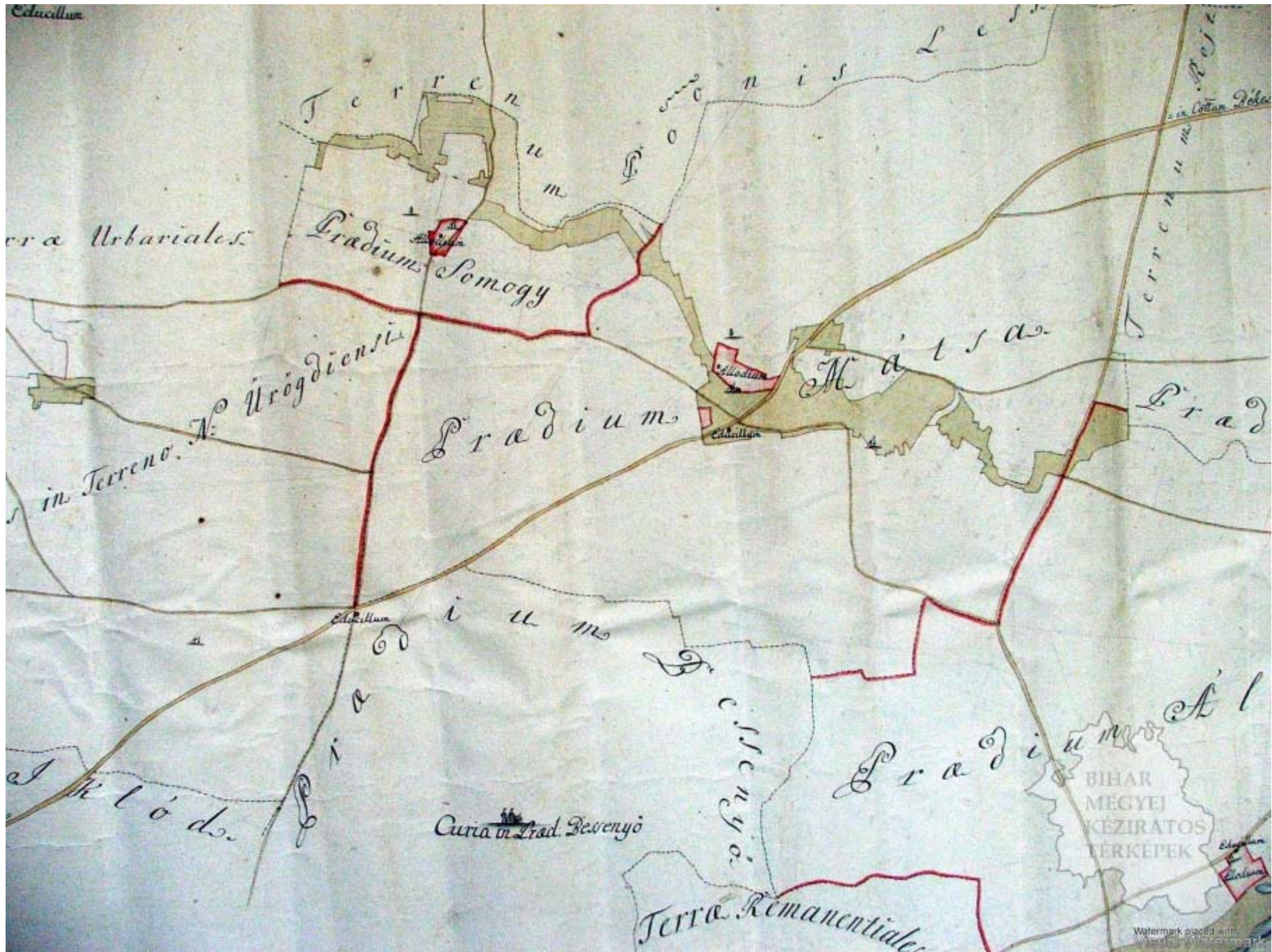
Terrenum

Scala Geometrica 1000. Orge Viennensium

	100	200	300	400	500	600	700	800	900	1000
100										
200										
300										
400										
500										
600										
700										
800										
900										
1000										

IIIAR
MEGYEI
KEZIRATOS
TERKIFEK

Educillum



ra Urbariales

Pradium Somogy

Pradium

Mátia

Prad

Curia in Grad. Besenyö

Pradium Al

BIHAR MEGYEI KEZIRATOS TERKEPEK

Watermark placed by www.Watermark.pl

Via Regia M. Va

Via Commercialis M. Varadino =

A. K. L. O.

Explicatio.

Plaga Rubro Colore umbrata denotant Allodia.

Linea Rubro Colore umbrata metas Terrenorum distinguunt.

Linea Colore Fusco umbrata vias publicas et particulares.

<u>Pradium Mtsa Continent Ingera.</u>		5517. %
adcoqz	et Agris.	2084. -
	et Falcastris.	150. %
	et Dumetis. circiter	93. -
	Allodium.	14. %
	et Stagnis.	147. %
	Via Publica et privata.	28. %
<u>Pradium Mtsa Continent Ingera.</u>		3366. %
adcoqz	et Agris.	2025. %
	et Falcastris.	140. -
	et Dumetis. circiter	87. %
	et Lascio. Diversorum	36. %
	Allodium.	18. %
	Via Publica et privata.	62. -
<u>Pradium Somogy Continent Ingera.</u>		520. %
adcoqz	et Agris.	415. -
	et Falcastris.	49. %
	et Dumetis. circiter	50. %
	Allodium.	7. -
	Via.	6. -
<u>Terra Zemanentiales in Terrano N. Mroqionse Ingera.</u>		2844. -
adcoqz	et Agris.	2780. -
	et Falcastris.	15. %
	et Dumetis. circiter	17. %
	Allodium.	17. %
	Via Publica et privata.	20. %
<u>Terra Zemanentiales in Terrano Mroqionse Ingera.</u>		550. -
adcoqz	et Agris	550. -
	et Dumetis	15. %
	Via	9. -



Beracta, per Acceptum. J. Colthard Bih. Meg. Kez. Terkep.




Curia in Prod. Beszenyö

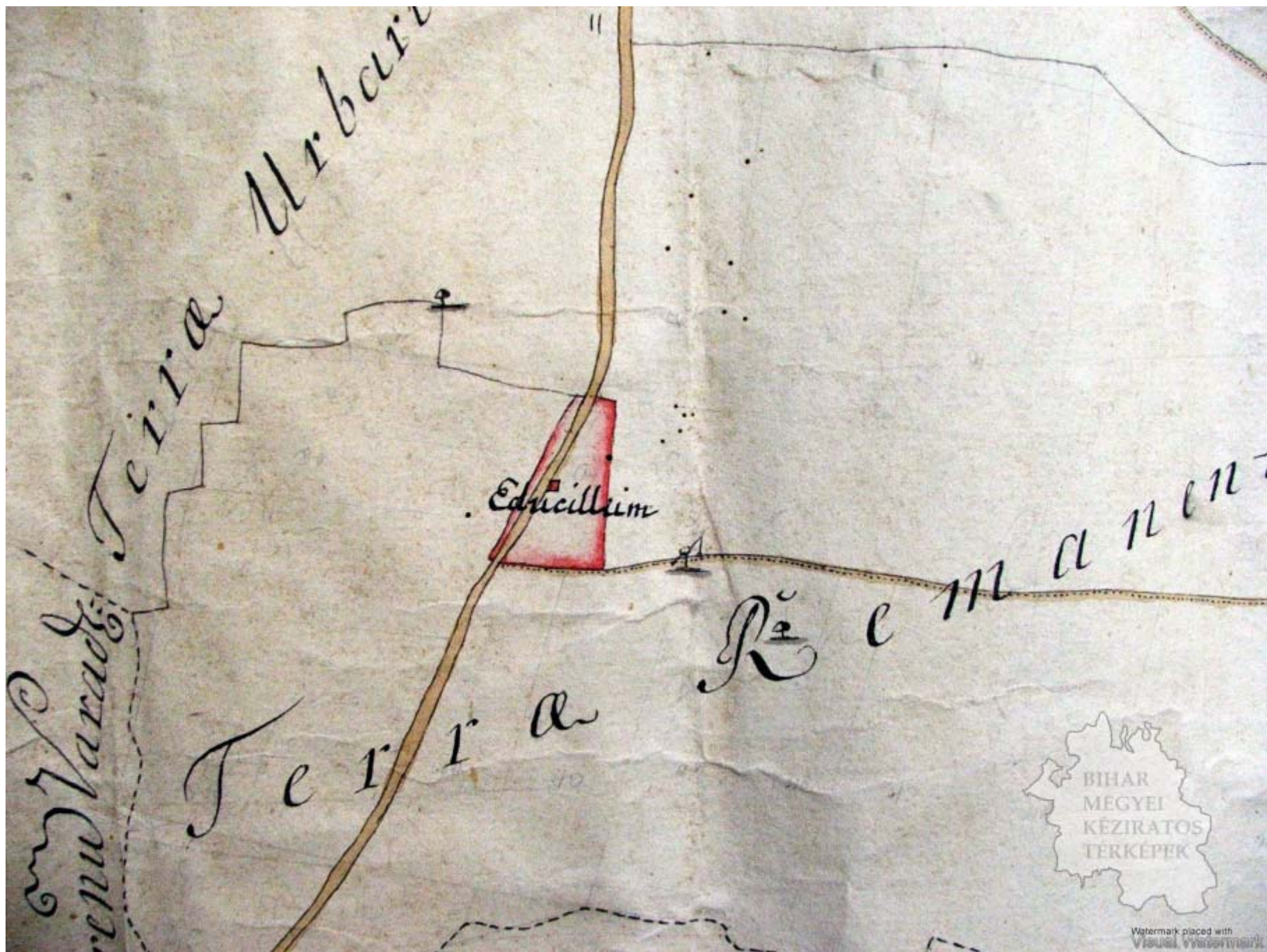
Beszenyö

Terra Reman

Via publica M: Varadino=

Terra







Watermark placed with
www.digitaleurope.com





*Discretionem Operationem Geo-
metricam & Regulationem Me-
suralem conformem esse te po-
tens etc. etc. etc. etc. etc. etc.
1787*

*Mag. J. Borsodi, Not. Inquilinorum
Mag. J. Borsodi, Not. Inquilinorum
Mag. J. Borsodi, Not. Inquilinorum*

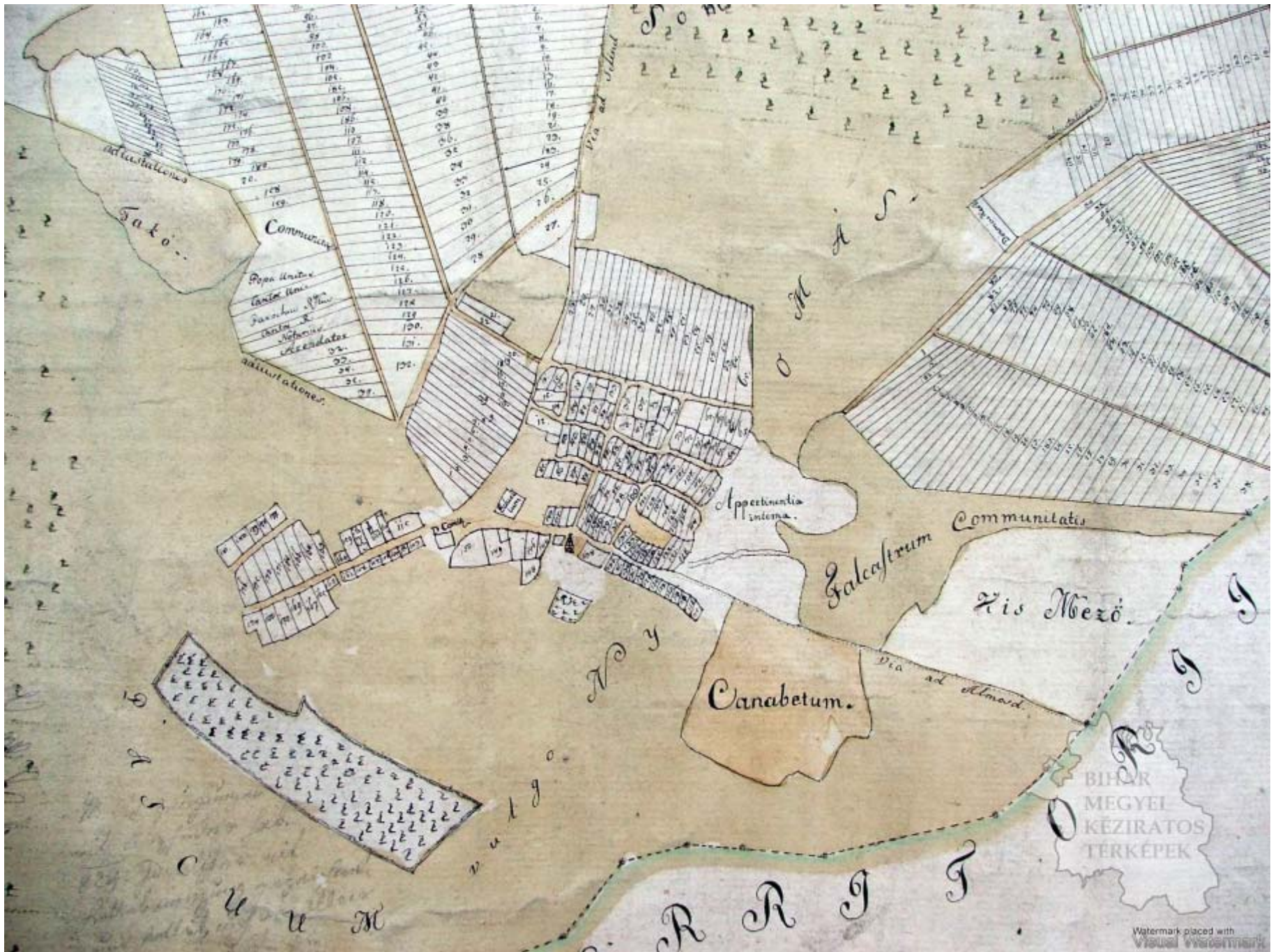
MAPPA
TERRENI OPPIDI
ASZALO
Nottui Borsodi Ingre
Subditio Terrarum Arvaticarum et Pratorii
p. J. Borsodi et J. Borsodi inter Colonos
facta etc. etc.

Pradium Jancsidi

Terrenum Hasma

Pradium Jancsidi

BIHAR
MEGYESI
KEZIRATOS
TERKEPEK



DELINEATIO GEOMETRICA

TERRITORII POSSESSIONIS
B A G A M É R
VENERABILIS CAPITULI
MAGNO VARADINENSIS

Quam ex originali Exemplari Dñi Joannis
Kallaÿ de A^o 1782^o copiavit Josephus Szék Practi
cans Geometra Capitularis A^o 1809.



Scala Geometrica 1200 Orgyarum Vienensium



DEDUCTIO

Constitutivi huius Terreni.

In hac Descriptione Sessiones Colonicales sunt 36 1/2
quae secundum distributionem Geometricam in tribus Calcaturis
quoad terras arabiles, quoad Falcastra una tantum
contiguitate perfecta.

Terra arabiles constituunt cubulos 958

Falcastra Metretus Pasorienses 766 1/2

exceptis ubique superfluitatibus in fundis Intravillanis observatis.

Et 1^a Calcatura Takó dicta remanserunt pro libera Domini
dispositione cubuli 160


Et Calcatura versus Almosd cubuli 330

Et Calcatura versus Selind 596

Spacium Falcastrorum Distributionem Geometricam non ingressorum
constituit 600 Falcastra. Diverticulum Csá dictum cub. 810.

Assumptis ubique in Calculum 11000 orgis quadratis pro uno cubulo.

BIHAR
MEGYEI
KÉZIRATOS
TÉRKÉPEK

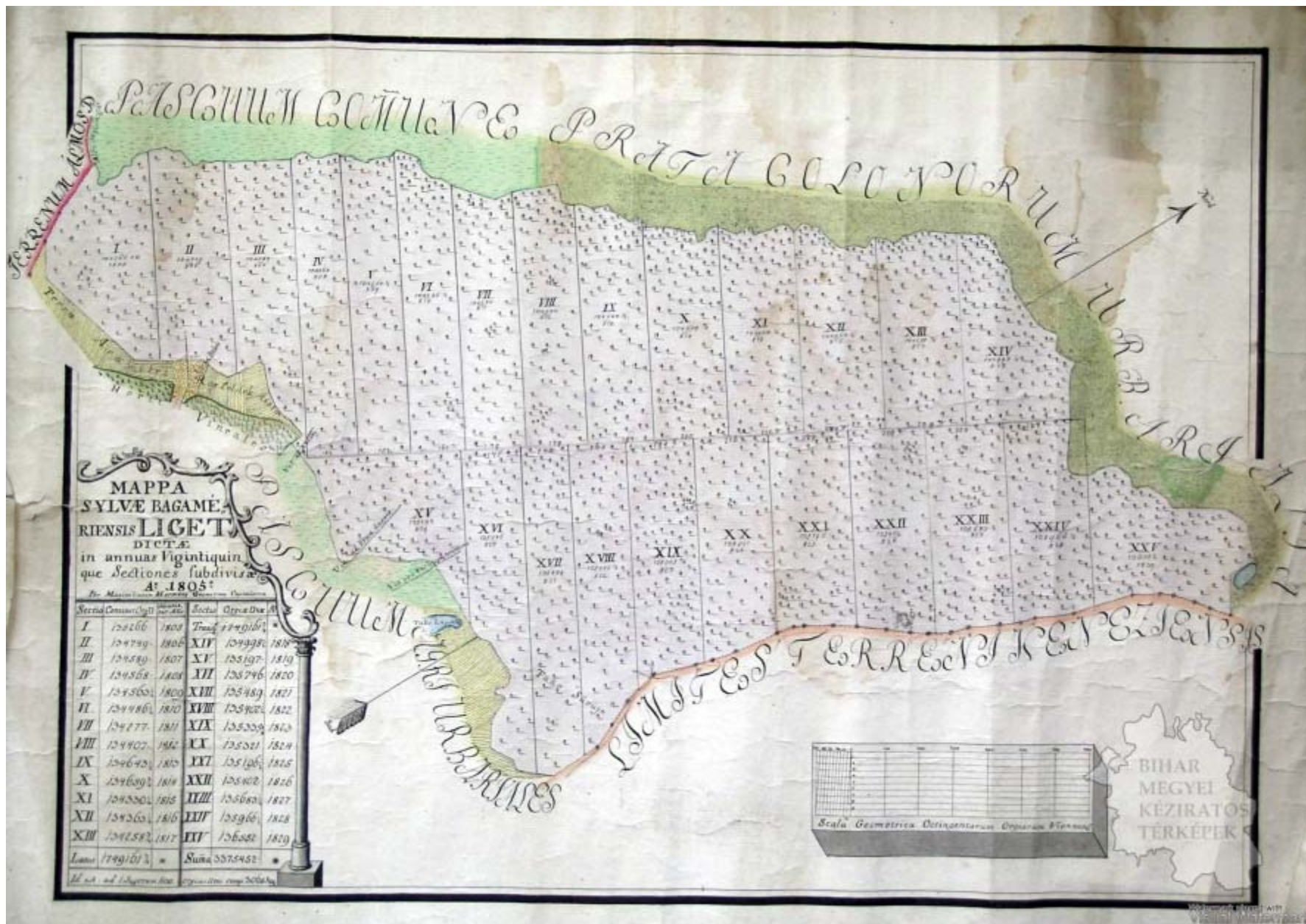


BIHAR
MEGYEI
KÉZIRATOS
TÉRKÉPE

S E B R G D

Watermark posted with
Visual Art

Bagamér 1805, Katalógus 448. sz.



MAPPA
SYLVE BAGAME,
RIENSIS LIGET
DICTÆ
in annuas Vigintiquin-
que Sectiones subdivisæ
A: 1805:

Per Maximilianum Hervey Geometricum Capitanum

Sectio	Continet Orga	per An	Sectio	Orgia	per An
I	125266	1805	Trax	1749167	*
II	124749	1806	XIV	124998	1818
III	124589	1807	XV	125197	1819
IV	124568	1808	XVI	125746	1820
V	124563	1809	XVII	125489	1821
VI	124486	1810	XVIII	125402	1822
VII	124277	1811	XIX	125328	1823
VIII	124407	1812	XX	125321	1824
IX	124643	1813	XXI	125196	1825
X	124639	1814	XXII	125402	1826
XI	124330	1815	XXIII	125683	1827
XII	124363	1816	XXIV	125966	1828
XIII	124258	1817	XXV	126382	1829
Latus	1749167	*	Suma	2275452	*
Id est ad 1 Superum An.			Orgia Orga comp. 2006 Orga		

Handwritten: Mappa Sylve Bagame
Mappa Sylve Bagame

Bihar
MEGYEI
KÉZIRATOS
TÉRKEPEK

Bagamér 1817, Katalógus 449. sz.

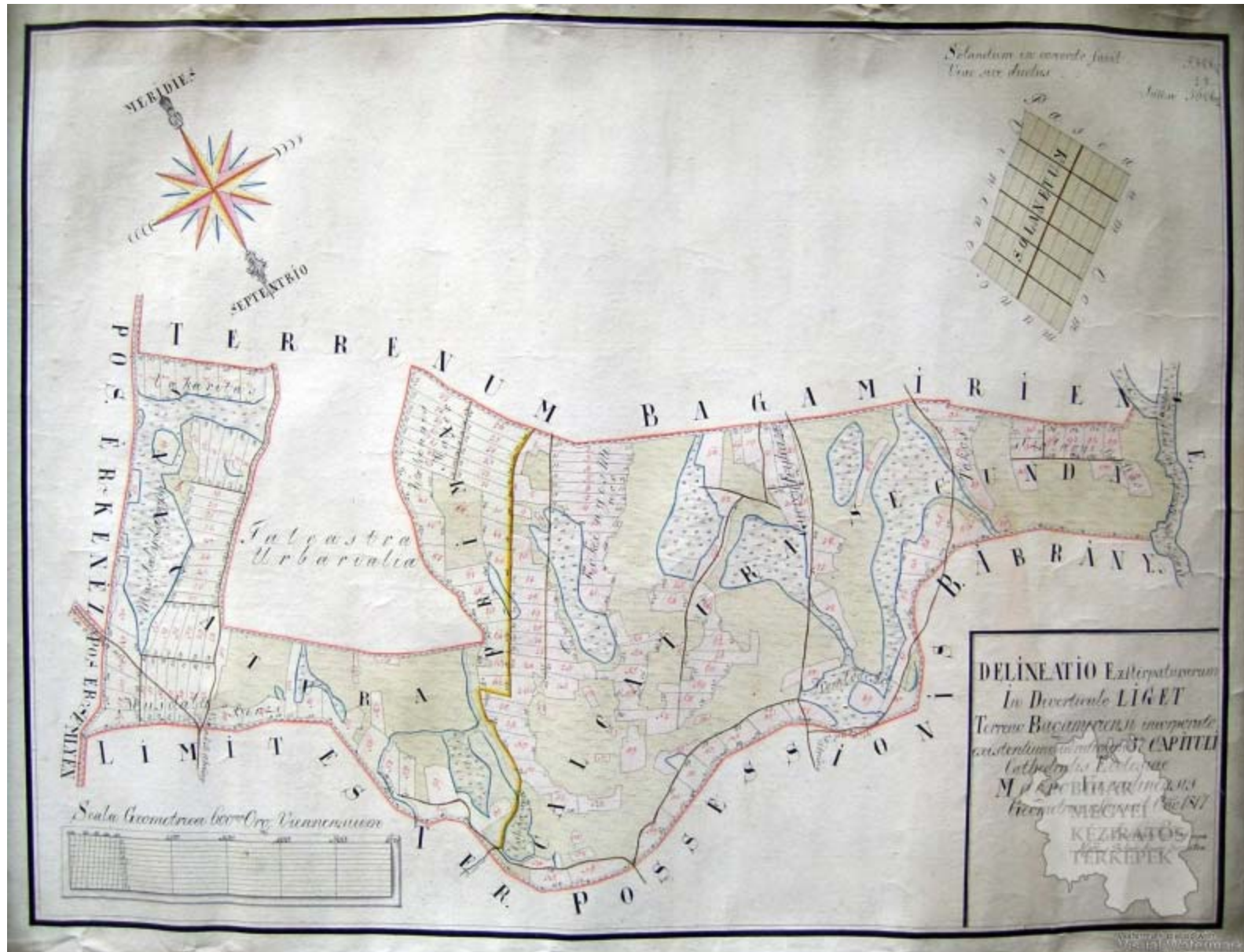


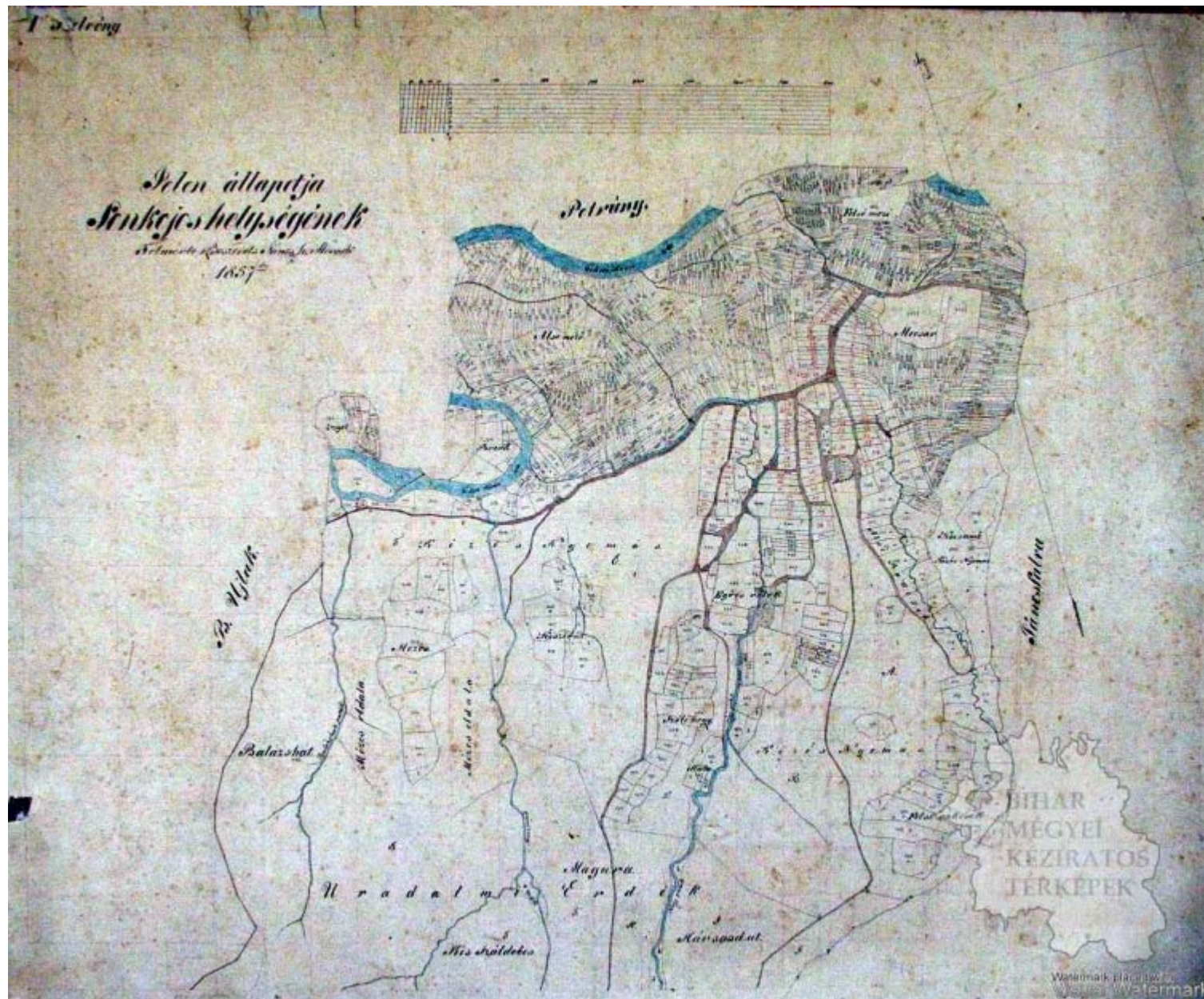


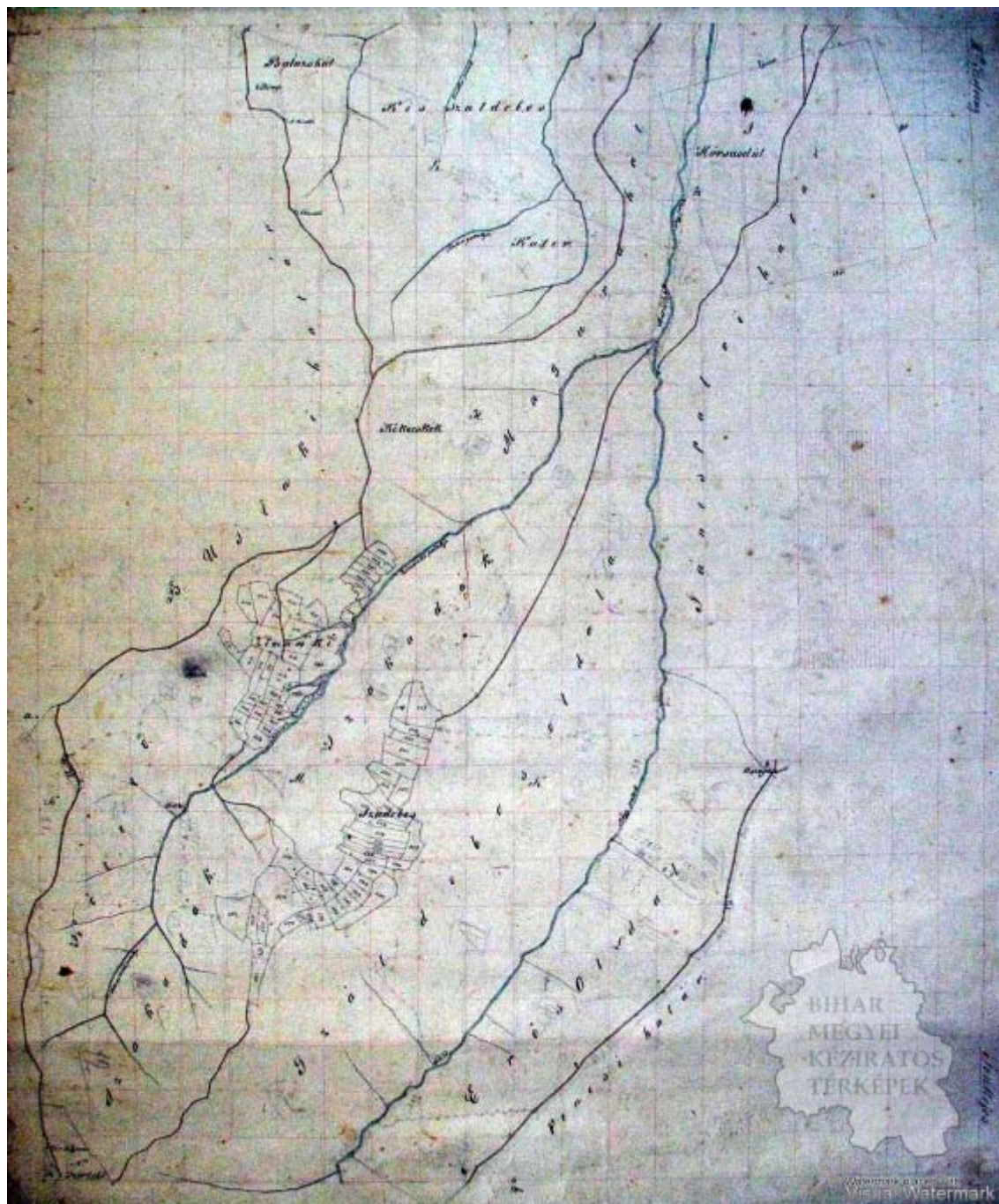
TABELLA REMONSTRANS IN TERRENO BARAKONYIENSI TAM COLONORUM INTRA ET
 Extravillana Tenuta, quam et Terras Allodiales pro libera dispositione Domini deferentes, in tribus utpote Calcaturis
 et uno Falcastro. In hoc Terrano primae Classis a 1100 ony \square Dimensio Geometrica peracta existit, Calcatura Tertius
 propter diversitatem Glebae ex Indultu Domini Colonis in dubus locis excisa existente.

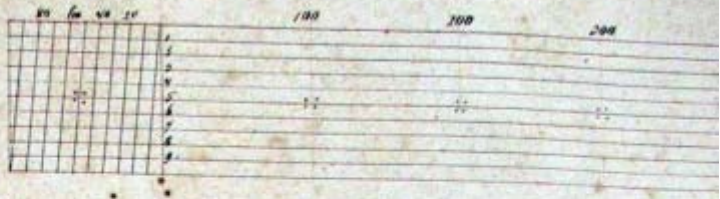
Nomina Colonorum	Fug.	S.	U.	G.	F.	V. in Dona rum	Nomina Colonorum	Fug.	S.	U.	G.	F.	V. in Dona rum
1 Circa Demian	1	6	2	9	3	30	Tranlatum	1	6	2	9	3	30
2 Merges Alci	1	6	2	9	3	31	Deagan Vici	1	6	2	9	3	31
3 Sam Kar	2	6	2	9	3	32	Stiga Simon	2	6	2	9	3	32
4 Stolye Janos	1	6	2	9	3	33	Miklavan Simon	1	6	2	9	3	33
5 Endres Janos	1	6	2	9	3	34	Drilla Eske	1	6	2	9	3	34
6 Sem Peter	1	6	2	9	3	35	Simba Jilou	1	6	2	9	3	35
7 Butka Janos	1	6	2	9	3	36	Crooz Janos	1	6	2	9	3	36
8 Simba Kar	1	6	2	9	3	37	Syerman Mikaly	1	6	2	9	3	37
9 De Bogas Janos	1	6	2	9	3	38	Boboj Mikaly	1	6	2	9	3	38
10 Bogdan Istana	1	6	2	9	3	39	Bulky Nyikora	1	6	2	9	3	39
11 Cize Janos	2	6	2	9	3	40	David Janos	1	6	2	9	3	40
12 Kibny Janos	1	6	2	9	3	41	Butka Jozsef	1	6	2	9	3	41
13 Balogz Temelce	1	6	2	9	3	42	Berez Danilla	1	6	2	9	3	42
14 Kerekes Todor	1	6	2	9	3	43	Simba Todor	1	6	2	9	3	43
15 Szerman Ilgor	1	6	2	9	3	44	Simba Mikaly	2	6	2	9	3	44
16 Stolye Miksa	2	6	2	9	3	45	Sokaj Simon	1	6	2	9	3	45
17 Faza Janos	2	6	2	9	3	46	Iszab Mikaly	1	6	2	9	3	46
18 Nadra Peter	3	6	1	9	3	47	Gogay Janos	1	6	2	9	3	47
19 Crooz Mikaly	4	6	1	9	3	48	Songyes Gabos	1	6	2	9	3	48
20 Kerekes Andran	3	12	5	19	3	49	Kerekes Todor	2	6	2	9	3	49
21 Szabai Tamara	1	6	2	9	3	50	Goga Vazsaly	1	6	2	9	3	50
22 Butka Alexi	1	6	2	9	3	51	Butka Gabos	2	6	2	9	3	51
23 Simba Szonye	1	6	2	9	3	52	Boboly Janos	1	6	2	9	3	52
24 Drilla Jilou	1	6	2	9	3	53	Kerekes Janos	1	6	2	9	3	53
25 Boboj Istia	1	6	2	9	3	54	Papa Localis	1	12	5	19	3	54
26 Kerekes Janos	1	6	1	9	3								
27 Kerekes Simon	1	6	1	9	3								
28 Stiga Janos	1	6	2	9	3								
29 Stiga Jozsef	1	6	2	9	3								



Belényessonkolyos 1857, Katalógus 775. sz.



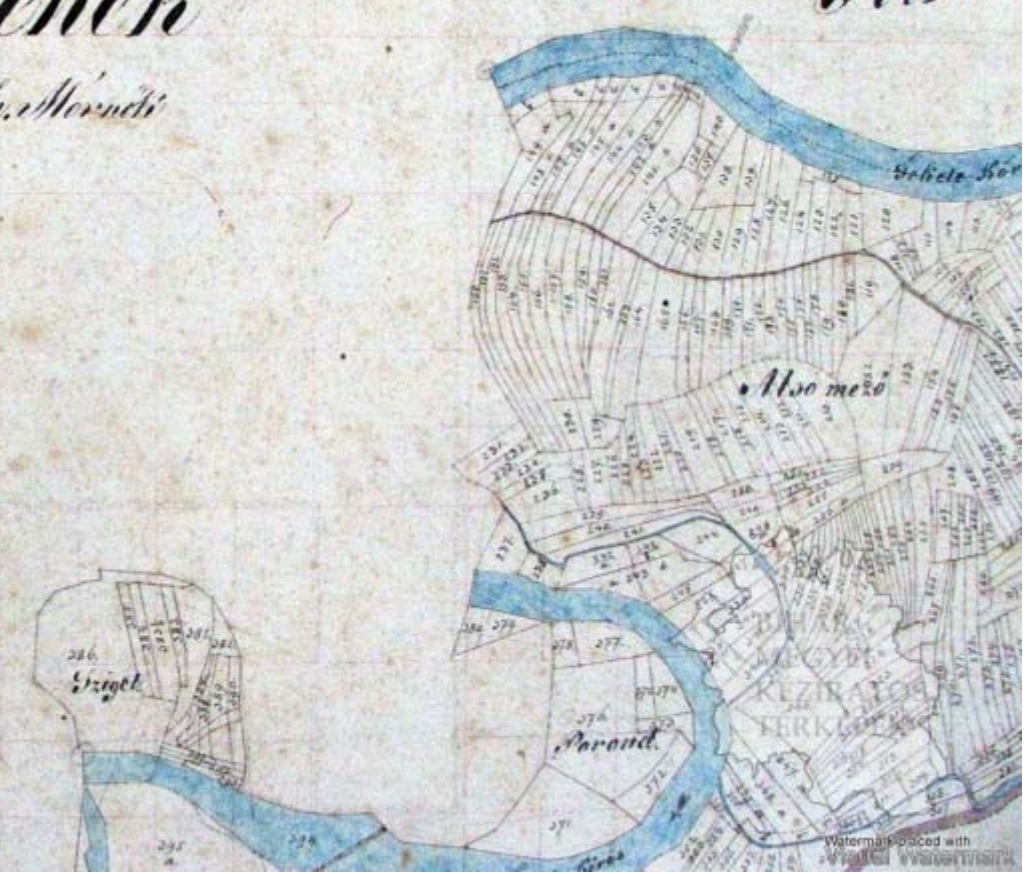




*Telen állapotja
Szentkeresz helységének*

*Felmérte Beszevits Sándor J. Mester
1857^{den}*

Petrin





И. П. С. 1916.



BIHAR
MEGYEI
KÉZIRATOS
TÉRKÉPEK

Watermark placed with
Kéziratos Térképek, Bihar Megyei, 1916.

LEGELO.



I. Tábla.

BELÉNYES ÚJLAK

helység jelenállapotját kimutató

TÉRKEP.

1858.

DZSOSZÁN FORRÓ.

D. Forróból.

VI.
szjal.

Kapardes
BETAR
MEGYEI
KÖZ LEGLÉLES
TÉRKEPEK

Bélfenyér 1867, Katalógus 26. sz.



6.

Elkülönített

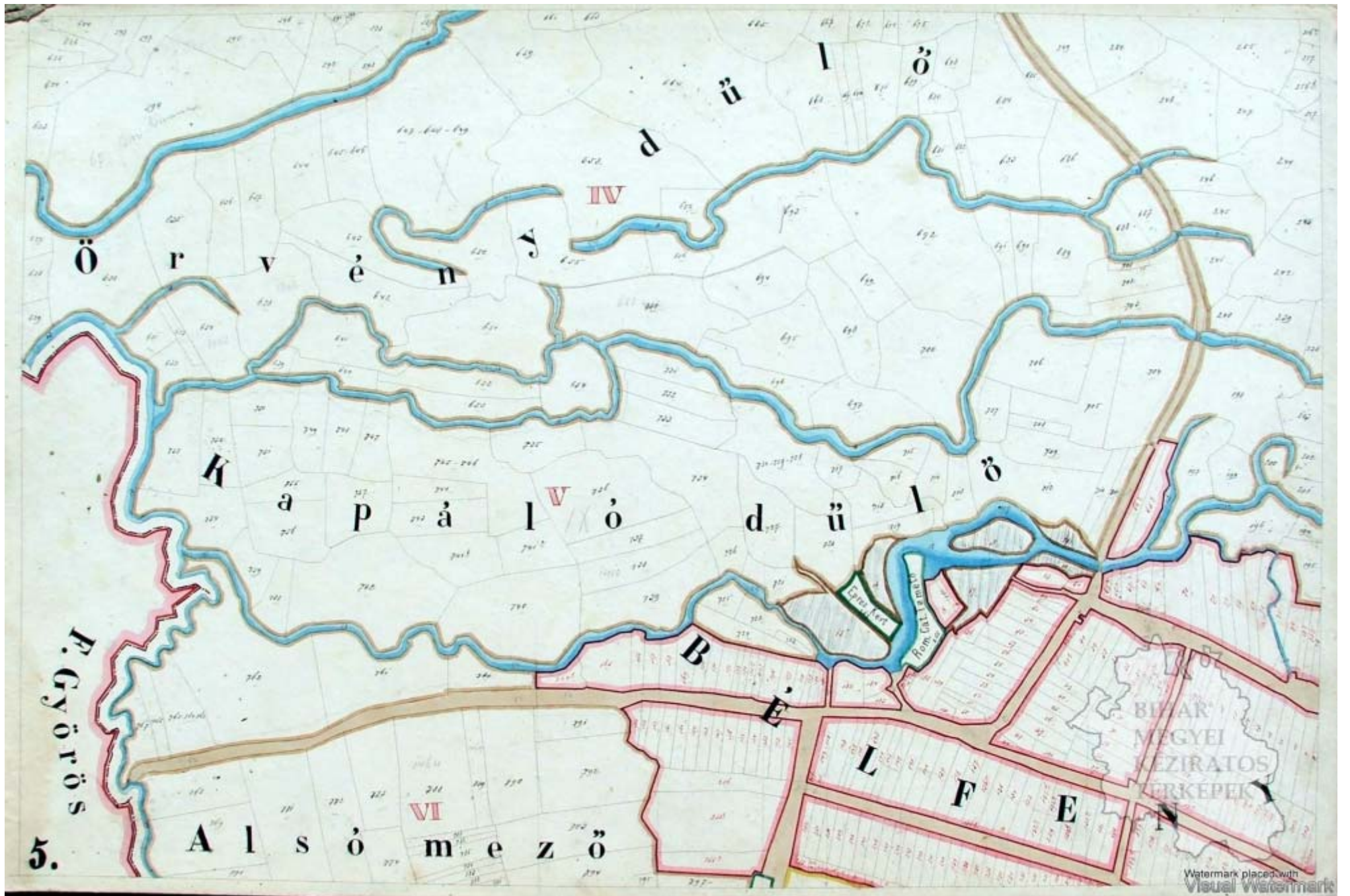
Községi Legelő VII

F. Győrös

URADALM

X

BIHAR MEGYE
KÉZIRATOS
TÉRKEPEK



Buzásd P.



Néhai Németh János mérnök ur felmérése alapján
felmérési és a rombolást térképére
Várad-Olaszi Szeptember hó 17-én 1867

Jenev József
mérnök és táblázó hivatalos mérnök



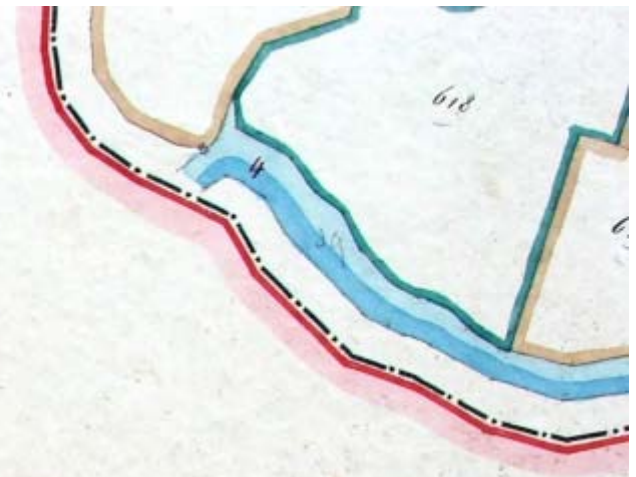
90	80	70	60	50	40	30	20	10	0

Watermark placed with
Visual Watermark



Izinek magyarosata

	<i>Bettelek</i>
	<i>Izántó</i>
	<i>Kaszáló</i>
	<i>Legelő</i>
	<i>Uradałmi Erdő</i>
	<i>Erdő</i>
	<i>U.</i>
	<i>Patak</i>



301

Kocsuba

Buzásd P.

8.

*Bélfényes jelen rendezési mástati térképe
meghírléssel a K. B. Bélfényes 1847. évi
alján az alján
Kocsuba
Bélfényes
Kocsuba*

*Tottaklaj
Kocsuba*

BÉLFÉNYÉS

rendezési

TÉRKÉPE

9. darabban.



*Német Nemzet Sáros megyei ur felhívás alapján
Kocsuba 3. a. rendezési térképe
Kocsuba 1847. évi 17. sz. 1847.*

*Jeney Péter
Kocsuba*



1:50

Bihar 1861, Katalógus 31. sz.





Ref: fa iskola.

Ref: Temető.



Rom: Cath: T. Legelő.

Rom: Cath. fa iskola

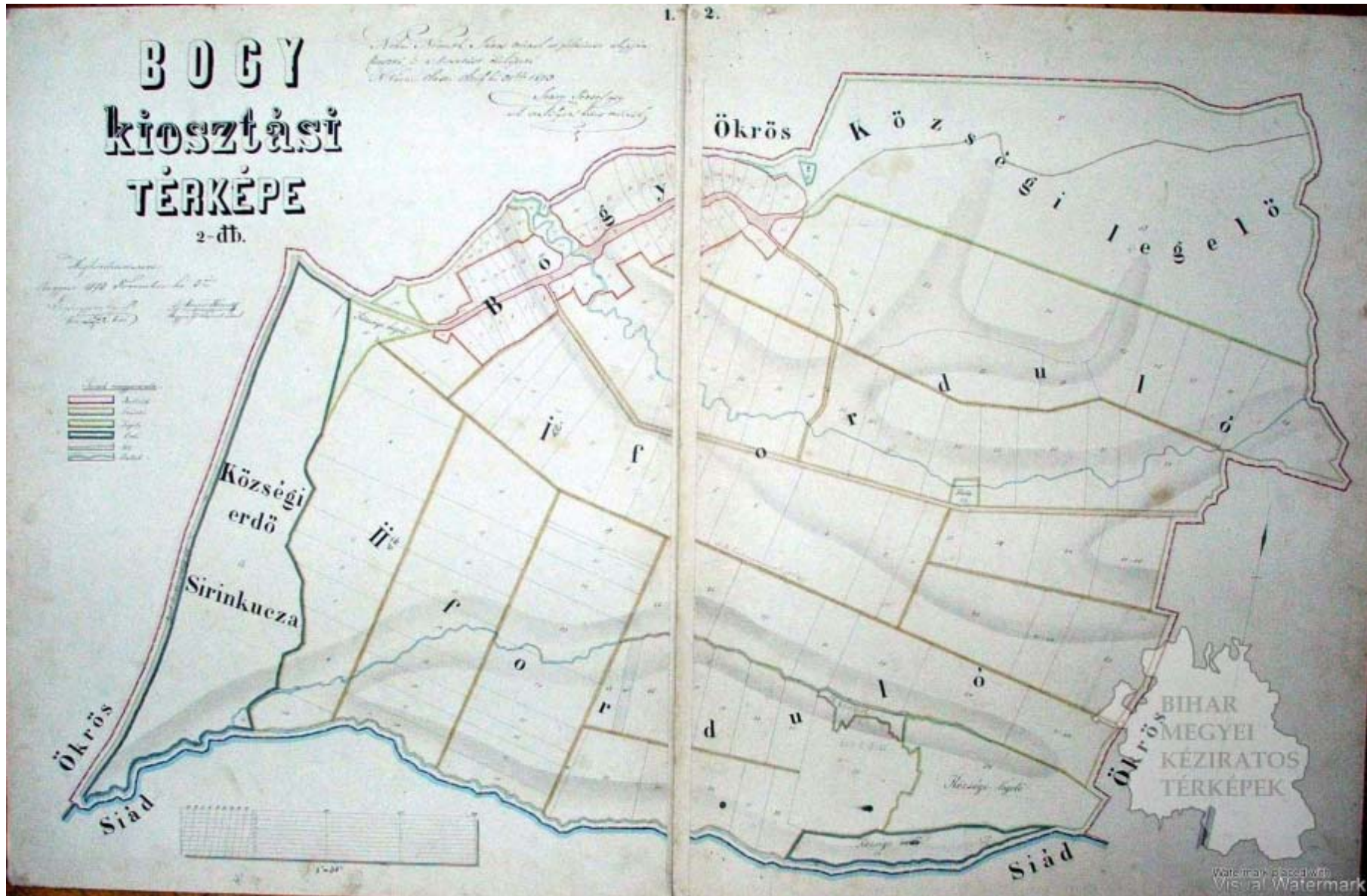
Izraeli: Temető.

88.	5.	80.
89.	6.	79.
90.	7.	78.
91.	8.	77.
92.	9.	76.
93.	10.	
94.	11.	
95.	12.	
96.	13.	
97.	14.	
98.	15.	
99.	16.	
100.	17.	
101.	18.	
102.	19.	
103.	20.	
104.	21.	
105.	22.	
106.	23.	
107.	24.	
108.	25.	
109.		26.
110.		27.
111.		28.
112.		29.
113.		30.
114.		31.
115.		32.
116.		33.
117.		34.
118.		35.
119.	120.	121.
122.		
123.		
124.		
125.		
126.		
127.		

BIHAR MEGYEI KEZIRATOS TERKEPEK



Bogy 1873, Katalógus 285. sz.



BOKKIA
rendezési
TÉRKÉPE

6 - db.

*Néhai Németh János mint az felmérés
alappán rendező, s a rendezést térképész.
Néhai János János 1871. évi 18. sz. 1871.*

*János János
akt. vezényelő k. k. mérnök*

Meghírdetést - Bokkia, augusztus 17. 1871 -

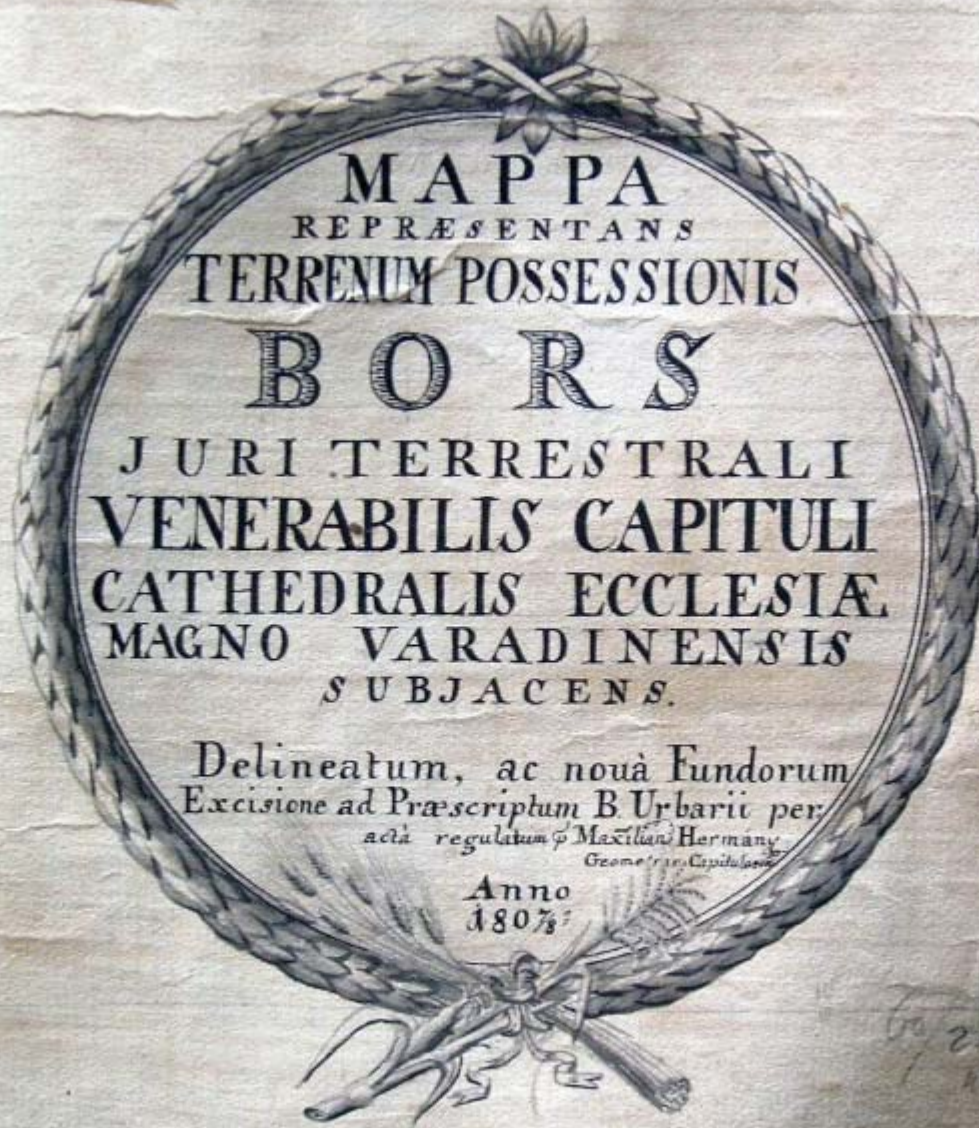
*Magyar Kir. Helytartó
Helytartó János
Helytartó János
Helytartó János*

*Helytartó János
Magyar Kir. Helytartó*

Kislaka

**BIHAR
MEGYEI
KÉZIRATOS
TÉRKÉPEK**

OMNIS



M A P P A
 R E P R Æ S E N T A N S
 T E R R E N U M P O S S E S S I O N I S
B O R S
 J U R I T E R R E S T R A L I
 V E N E R A B I L I S C A P I T U L I
 C A T H E D R A L I S E C C L E S I Æ
 M A G N O V A R A D I N E N S I S
 S U B J A C E N S .

*Delineatum, ac novè Fundorum
 Excisione ad Præscriptum B. Urbarii per
 actâ regulatum p̄ Maximilian Hermány
 Geometræ Capitulationis*

Anno
 1807⁷

27 be 22 db
 28 - 9
 24 - 20
 20 - 11
 31 - 22

209	268	484

Hexapedaram Vindobonæ

c	m. Sect. IX
d	l. X
e	l. XI
	Ra.
	5 ^o Decliv
	quidem Cale
e	in Sect. VII
	Ra.

In his fructific
 Agri et Decliv
 Calcatura
 Calcatura
 Falcatra. Coult

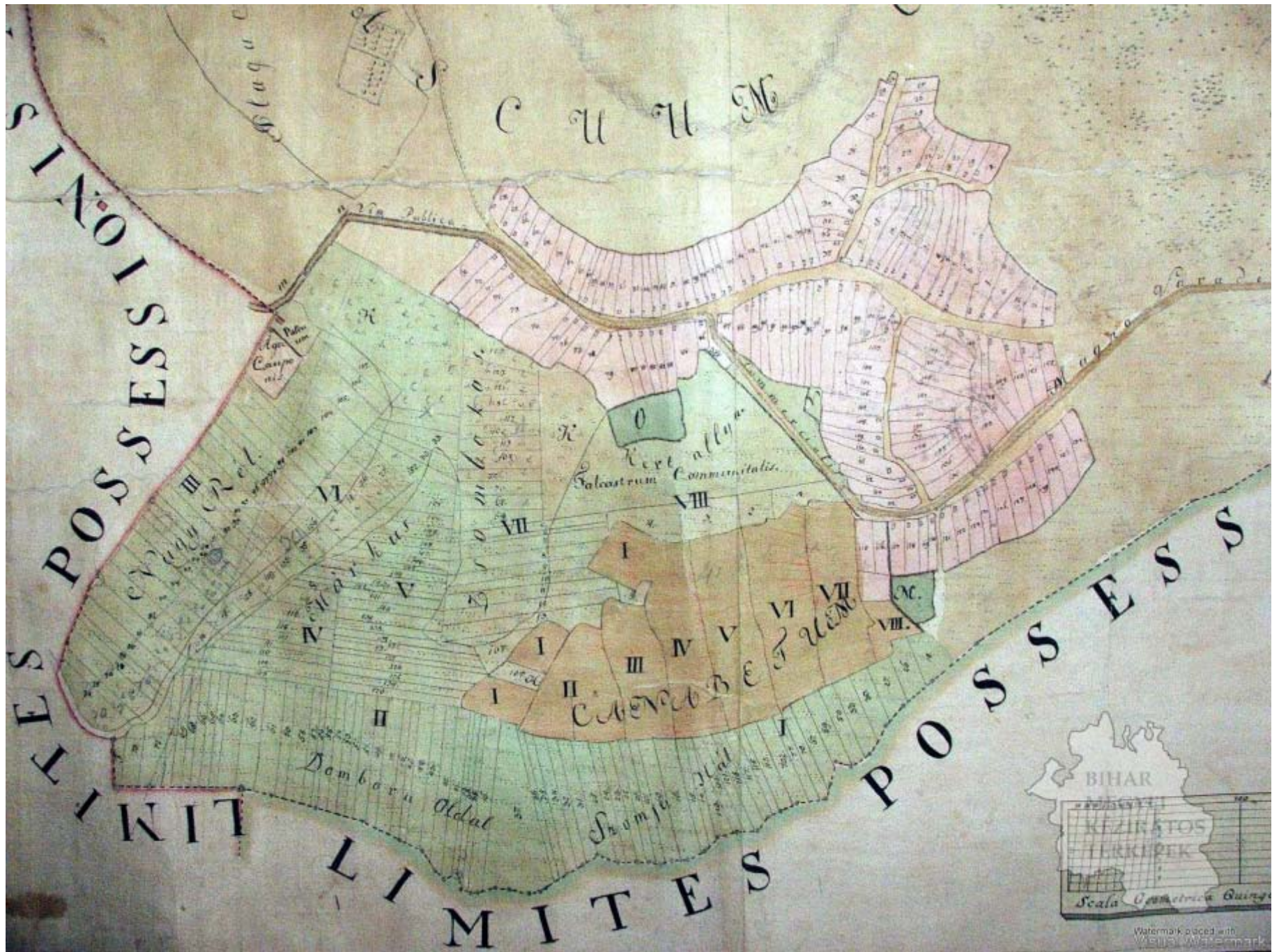
III^e Tem

*Antiquam, eadē
 Calcatur
 Paga. Romak
 Declivitas ince
 met. Kilmitt
 Cemetorium . . .
 Natica
 Summ*

Rec

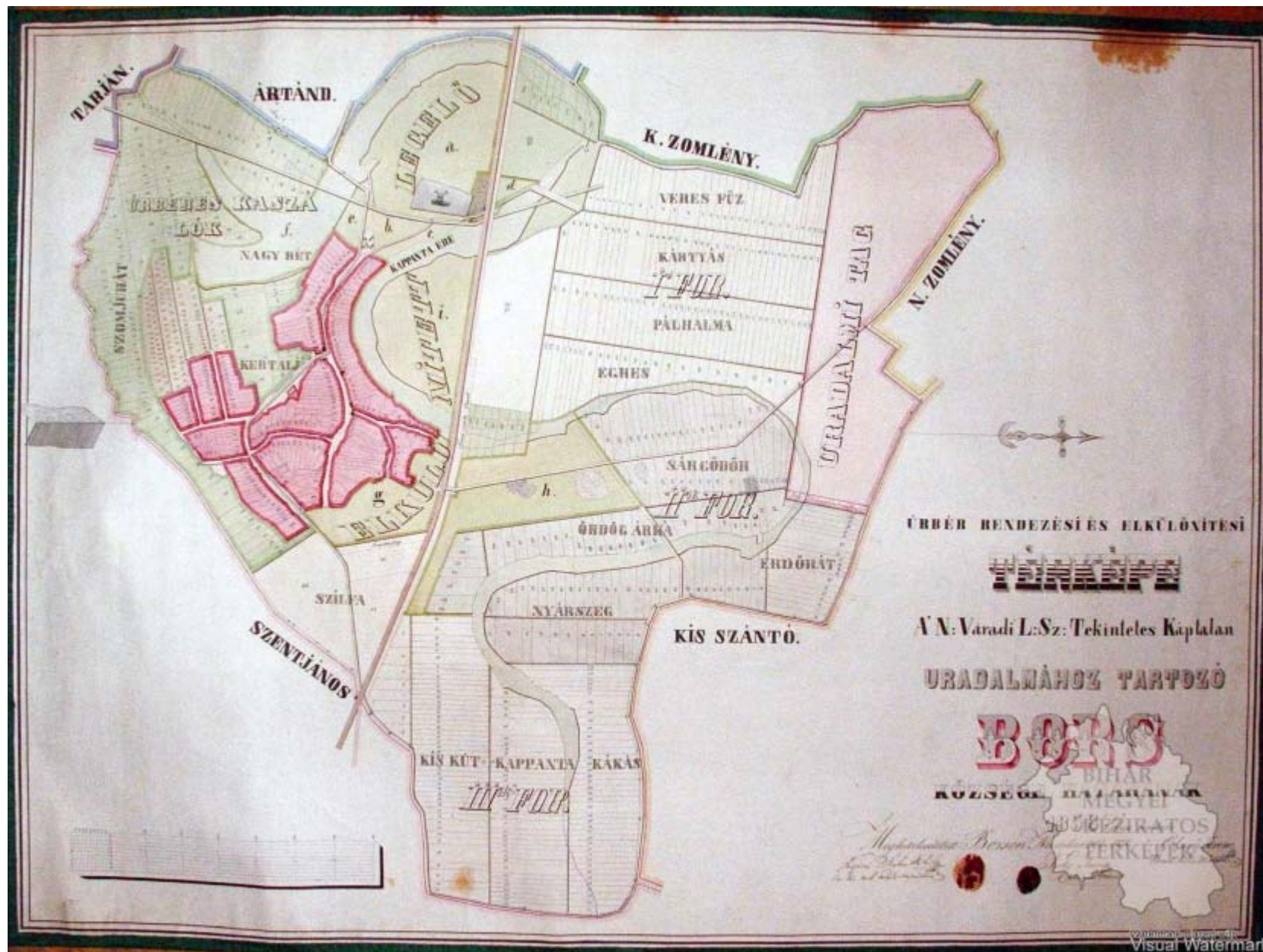
I. Tenuta Co
 II. Terra D
 III. Tenuta C
 BI
 ME
 KE
 TIR

Visual Watermark



Watermark placed with
WUOL Watermark

Bors 1858, Katalógus 491. sz.





ÜRBÉR RENDEZÉSI ÉS ELKÜLÖNÍTÉSI

TÉRKEPE

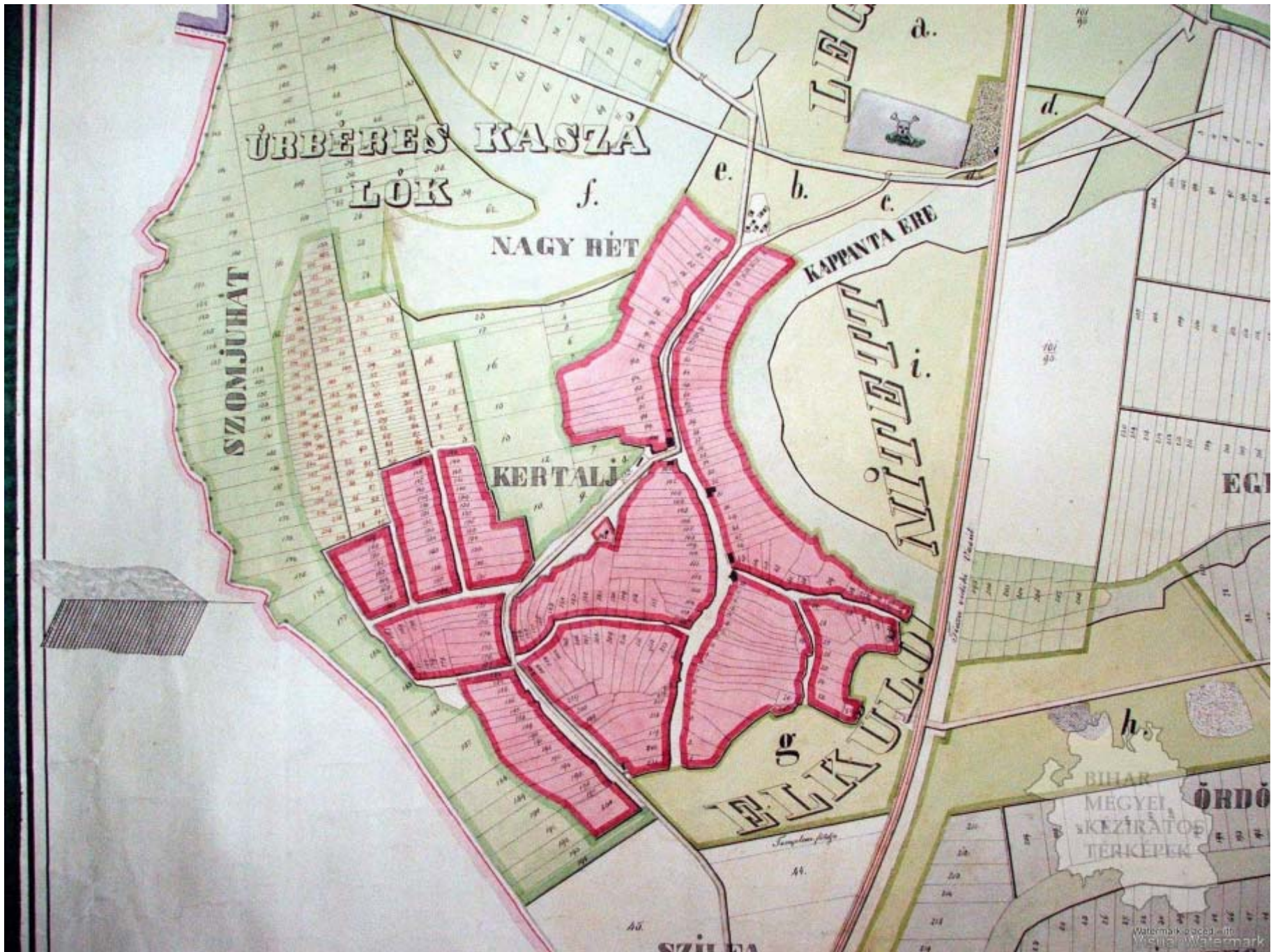
A N: Váradi L: Sz: Tekintetes Káptalan

URADALMÁHOZ TARTOZÓ

BORS

KÖZSÉGE HATÁRÁNAK

Meghatározott Borsosújvárosban November 29-án 1858. Értelme rendeltetés
Tudósították: *[Signature]* *[Signature]*
Kéziratos Térképek



Buntyesó,

Telmerte kisvárosra, telekkönyvezésre s térképésre Békényesen, az

1809, és 1870 ik évi martius 19 én,

Magyarországon
Buntyesó 1870. évi December 6-án
Földmérő Társaság
Hírtudós-megmérésének

eljárás aliján
ad. Miklósy Lajos

Petrus Jozsef
ad. 1870 március

Pörka Gyula
főjegyző
Békényesi község
m. s. elnök

Sz. 6. 2.



**DELINEATIO
PLAGARUM TERRENI
C. SÖKMOENSIS**

Venerabilis Capituli
C. E. M. Varadnensis
Competentia ^{et quibus} Falcastrorum Urbani-
rialis ejalibus Colonis erga eorum
dem recursum Resolutione Capi-
tulari Id^o 26^o Maji sub N^o
329^o emanata rati habitum ita exi-
est, ut una Dimidiata Compe-
tentia in Una, altera Dimidi-
ata in altera Calcatura Ter-
rarum Arabilium alternatim usueti

et quidem:

in Calcatura Prima Annis 810, 812, 814,

in Calcatura Secunda Annis 811, 813, 815, 817,



EXPLICATIO NUMERORUM IN HAC DELINEATIONE OCC



Nr	Nevina Colonus	Nr	Nevina Colonus	Nr	Nevina Colonus
1	Király László	31	L. Ké. János	61	Török György
2	Bécsi László	32	Pálfi József	62	I. F. Tör. Mihály
3	Óbaldy György	33	A. Nagy Péter	63	Tör. A. János
4	M. Nagy András	34	Köcske Mihály	64	M. Nagy Mihály
5	Arany János	35	Vincz András	65	L. Ké. András
6	Cs. Gáb. László	36	M. Nagy László	66	H. Ké. Mihály
7	Vincz Péter	37	A. Nagy László	67	I. Somogyi László
8	A. Kovács János	38	M. Nagy László	68	Köcske Mihály
9	Györi Balint	39	J. Kőrös László	69	M. Nagy László
10	K. Nagy László	40	Nagy György	70	G. Ké. Mihály
11	V. Nagy László	41	R. Abadi János	71	V. Tör. János
12	P. Nagy László	42	A. Kovács János	72	O. Vincz Mihály
13	B. Nagy László	43	V. Z. András	73	G. Török János
14	P. Nagy László	44	R. Abadi János	74	O. Tör. Péter
15	Cs. Nagy László	45	G. Nagy János	75	Cs. Tör. László
16	Ó. Nagy László	46	Balog Mihály	76	F. Ké. Péter
17	K. Nagy László	47	Egy. János	77	Györi János
18	P. Nagy László	48	F. Abadi András	78	O. Somogyi László
19	Nagy A. Mihály	49	I. Kovács László	79	L. Ké. András
20	Török Péter	50	Tör. Z. János	80	F. Török László
21	F. Nagy László	51	M. Nagy János	81	Tör. György
22	Arany János	52	Cs. Nagy Péter	82	I. Horvát János
23	Ó. Nagy László	53	J. Nagy Balint	83	O. Somogyi László
24	B. Nagy László	54	J. Nagy János	84	G. Nagy András
25	Török Mihály	55	K. Nagy János	85	V. Nagy László
26	Nagy Péter	56	B. Nagy P. János	86	V. Nagy János
27	M. Nagy András	57	B. Nagy Pál	87	M. Nagy Mihály
28	Vincz János	58	B. Nagy András	88	B. Nagy Mihály
29	F. Tör. János	59	G. Ké. János	89	B. Nagy Mihály
30	O. Nagy Mihály	60	K. M. László	90	O. Nagy Márton
31	A. Nagy Péter	61	F. L. Ké. László	91	B. Nagy János
32	V. Nagy János	62	Köcske Mihály	92	Tör. P. János
33	O. Nagy László	63	Vincz László	93	I. Nagy János
34	H. Nagy János	64	Vincz Balint	94	Nezsi János
35	O. Nagy László	65	O. Kovács László	95	Ty. Abadi László
36	H. Nagy Mihály	66	M. Ké. János	96	I. B. Nagy László
37	L. Kőrös János	67	László	97	F. Ké. János
38	J. Nagy Péter	68		98	László
39	L. Kőrös János	69		99	
40	G. Nagy Mihály	70		100	
41	V. Nagy János	71		101	
42	B. Nagy Mihály	72		102	
43	F. Ké. György	73		103	
44	L. Nagy Mihály	74		104	
45	Györi Péter	75		105	
46	P. Nagy László	76		106	
47	B. Nagy András	77		107	
48	H. Nagy András	78		108	
49	H. Nagy Mihály	79		109	
50	B. Nagy János	80		110	
51	F. Nagy Mihály	81		111	
52	O. Nagy Péter	82		112	
53	O. Nagy György	83		113	
54	K. Nagy András	84		114	
55	F. Tör. Mihály	85		115	
56	F. Tör. László	86		116	
57	B. Nagy János	87		117	
58	A. Horvát Mihály	88		118	
59	B. Nagy János	89		119	
60	O. Nagy László	90		120	
61	O. Nagy László	91		121	
62	O. Nagy László	92		122	
63	J. Nagy László	93		123	
64	N. Nagy László	94		124	
65	G. Nagy János	95		125	
66	M. Nagy Mihály	96		126	
67	V. Nagy János	97		127	
68	B. Nagy Mihály	98		128	
69	F. Ké. György	99		129	
70	L. Nagy Mihály	100		130	
71	Györi Péter	101		131	
72	P. Nagy László	102		132	
73	B. Nagy András	103		133	
74	H. Nagy András	104		134	
75	H. Nagy Mihály	105		135	
76	B. Nagy János	106		136	
77	F. Nagy Mihály	107		137	
78	O. Nagy Péter	108		138	
79	O. Nagy György	109		139	
80	K. Nagy András	110		140	
81	F. Tör. Mihály	111		141	
82	F. Tör. László	112		142	
83	B. Nagy János	113		143	
84	A. Horvát Mihály	114		144	
85	B. Nagy János	115		145	
86	O. Nagy László	116		146	
87	O. Nagy László	117		147	
88	J. Nagy László	118		148	
89	N. Nagy László	119		149	
90	G. Nagy János	120		150	
91	M. Nagy Mihály	121		151	
92	V. Nagy János	122		152	
93	B. Nagy Mihály	123		153	
94	F. Ké. György	124		154	
95	L. Nagy Mihály	125		155	
96	Györi Péter	126		156	
97	P. Nagy László	127		157	
98	B. Nagy András	128		158	
99	H. Nagy András	129		159	
100	H. Nagy Mihály	130		160	
101	B. Nagy János	131		161	
102	F. Nagy Mihály	132		162	
103	O. Nagy Péter	133		163	
104	O. Nagy György	134		164	
105	K. Nagy András	135		165	
106	F. Tör. Mihály	136		166	
107	F. Tör. László	137		167	
108	B. Nagy János	138		168	
109	A. Horvát Mihály	139		169	
110	B. Nagy János	140		170	
111	O. Nagy László	141		171	
112	O. Nagy László	142		172	
113	J. Nagy László	143		173	
114	N. Nagy László	144		174	
115	G. Nagy János	145		175	
116	M. Nagy Mihály	146		176	
117	V. Nagy János	147		177	
118	B. Nagy Mihály	148		178	
119	F. Ké. György	149		179	
120	L. Nagy Mihály	150		180	
121	Györi Péter	151		181	
122	P. Nagy László	152		182	
123	B. Nagy András	153		183	
124	H. Nagy András	154		184	
125	H. Nagy Mihály	155		185	
126	B. Nagy János	156		186	
127	F. Nagy Mihály	157		187	
128	O. Nagy Péter	158		188	
129	O. Nagy György	159		189	
130	K. Nagy András	160		190	
131	F. Tör. Mihály	161		191	
132	F. Tör. László	162		192	
133	B. Nagy János	163		193	
134	A. Horvát Mihály	164		194	
135	B. Nagy János	165		195	
136	O. Nagy László	166		196	
137	O. Nagy László	167		197	
138	J. Nagy László	168		198	
139	N. Nagy László	169		199	
140	G. Nagy János	170		200	
141	M. Nagy Mihály	171		201	
142	V. Nagy János	172		202	
143	B. Nagy Mihály	173		203	
144	F. Ké. György	174		204	
145	L. Nagy Mihály	175		205	
146	Györi Péter	176		206	
147	P. Nagy László	177		207	
148	B. Nagy András	178		208	
149	H. Nagy András	179		209	
150	H. Nagy Mihály	180		210	
151	B. Nagy János	181		211	
152	F. Nagy Mihály	182		212	
153	O. Nagy Péter	183		213	
154	O. Nagy György	184		214	
155	K. Nagy András	185		215	
156	F. Tör. Mihály	186		216	
157	F. Tör. László	187		217	
158	B. Nagy János	188		218	
159	A. Horvát Mihály	189		219	
160	B. Nagy János	190		220	
161	O. Nagy László	191		221	
162	O. Nagy László	192		222	
163	J. Nagy László	193		223	
164	N. Nagy László	194		224	
165	G. Nagy János	195		225	
166	M. Nagy Mihály	196		226	
167	V. Nagy János	197		227	
168	B. Nagy Mihály	198		228	
169	F. Ké. György	199		229	
170	L. Nagy Mihály	200		230	
171	Györi Péter	201		231	
172	P. Nagy László	202		232	
173	B. Nagy András	203		233	
174	H. Nagy András	204		234	
175	H. Nagy Mihály	205		235	
176	B. Nagy János	206		236	
177	F. Nagy Mihály	207		237	
178	O. Nagy Péter	208		238	
179	O. Nagy György	209		239	
180	K. Nagy András	210		240	
181	F. Tör. Mihály	211		241	
182	F. Tör. László	212		242	
183	B. Nagy János	213		243	
184	A. Horvát Mihály	214		244	
185	B. Nagy János	215		245	
186	O. Nagy László	216		246	
187	O. Nagy László	217		247	
188	J. Nagy László	218		248	
189	N. Nagy László	219		249	
190	G. Nagy János	220		250	
191	M. Nagy Mihály	221		251	
192	V. Nagy János	222		252	
193	B. Nagy Mihály	223		253	
194	F. Ké. György	224		254	
195	L. Nagy Mihály	225		255	
196	Györi Péter	226		256	
197	P. Nagy László	227		257	
198	B. Nagy András	228		258	
199	H. Nagy András	229		259	
200	H. Nagy Mihály	230		260	
201	B. Nagy János	231		261	
202	F. Nagy Mihály	232		262	
203	O. Nagy Péter	233		263	
204	O. Nagy György	234		264	
205	K. Nagy András	235		265	
206	F. Tör. Mihály	236		266	
207	F. Tör. László	237		267	
208	B. Nagy János	238		268	
209	A. Horvát Mihály	239		269	
210	B. Nagy János	240		270	
211	O. Nagy László	241		271	
212	O. Nagy László	242		272	
213	J. Nagy László	243		273	
214	N. Nagy László	244		274	
215	G. Nagy János	245		275	
216	M. Nagy Mihály	246		276	
217	V. Nagy János	247		277	
218	B. Nagy Mihály	248		278	
219	F. Ké. György	249		279	
220	L. Nagy Mihály	250		280	
221	Györi Péter	251		281	
222	P. Nagy László	252		282	
223	B. Nagy András	253		283	
224	H. Nagy András	254		284	
225	H. Nagy Mihály	255		285	
226	B. Nagy János	256		286	
227	F. Nagy Mihály	257		287	
228	O. Nagy Péter	258		288	
229	O. Nagy György	259		289	
230	K. Nagy András	260		290	
231	F. Tör. Mihály	261		291	
232	F. Tör. László	262		292	
233	B. Nagy János	263		293	
234	A. Horvát Mihály	264		294	
235	B. Nagy János	265		295	
236	O. Nagy László	266		296	
237	O. Nagy László	267		297	
238	J. Nagy László	268		298	
239	N. Nagy László	269		299	
240	G. Nagy János	270		300	
241	M. Nagy Mihály	271		301	
242	V. Nagy János	272		302	
243	B. Nagy Mihály	273		303	
244	F. Ké. György	274		304	
245	L. Nagy Mihály	275		305	
246	Györi Péter	276		306	
247	P. Nagy László	277		307	
248	B. Nagy András	278		308	
249	H. Nagy András	279		309	
250	H. Nagy Mihály	280		310	
251	B. Nagy János	281		311	
252	F. Nagy Mihály				



M A P P A

EXHIBENS

TERRENIUM POSSESSIONIS ER TARTSA

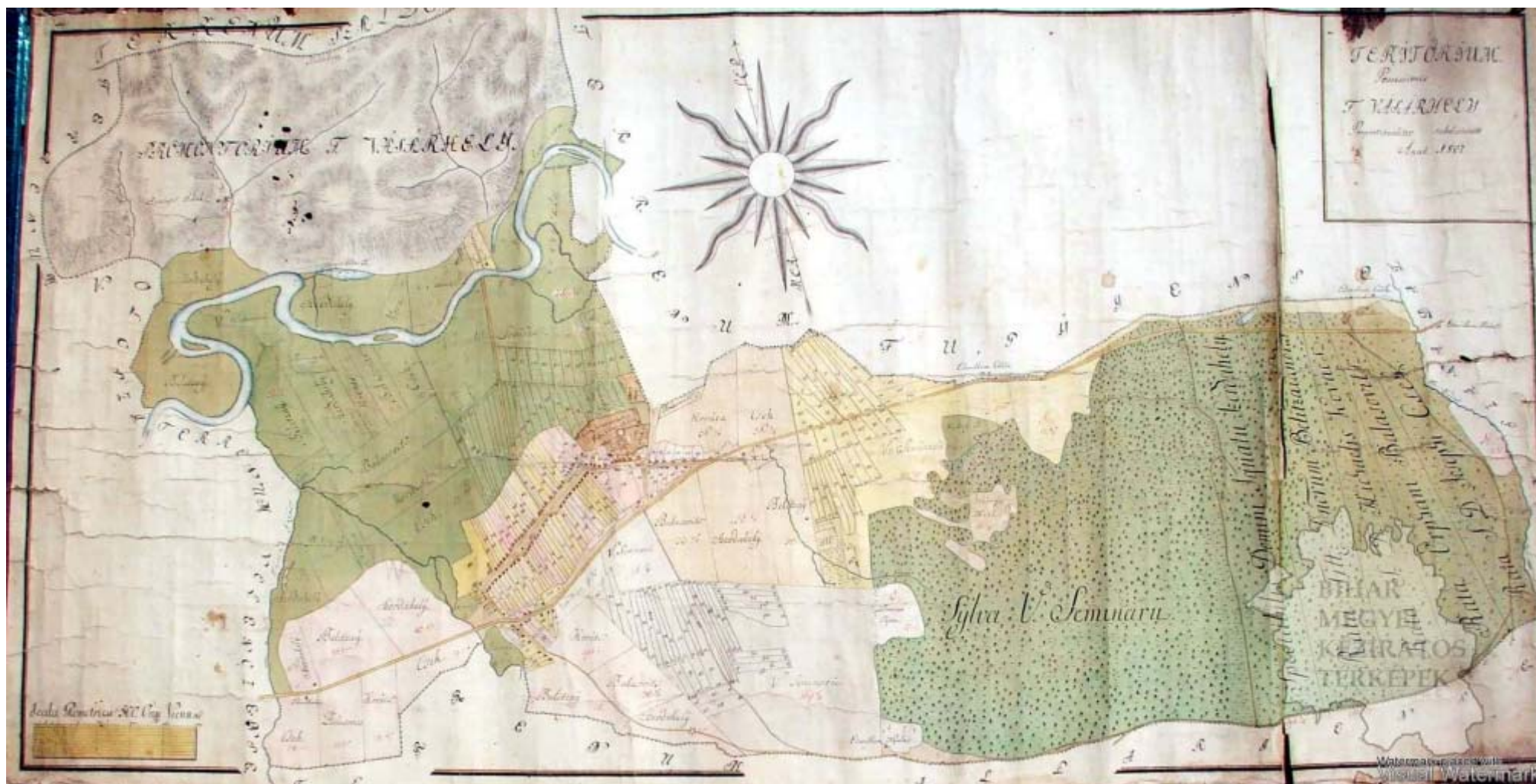
Inter Actuales Dominos Compensatores
de *YEREMIA VOPEM* Par-
tes Equales ita subdivisum: ut ex illis

Illustratae Domine Comitum	
Adhuc	Haller & Pöschel 27
	in vicinis Oppidum Göttingen
	Carl Oelshagen 2
	Ludwig Krüger 2
Ad Fam.	Paul Bader 1
	Johann Dörsch 2
	Johann Sälzer 9
	Alteu Krieger 1
	Veritas Caput Alradensis LR 29

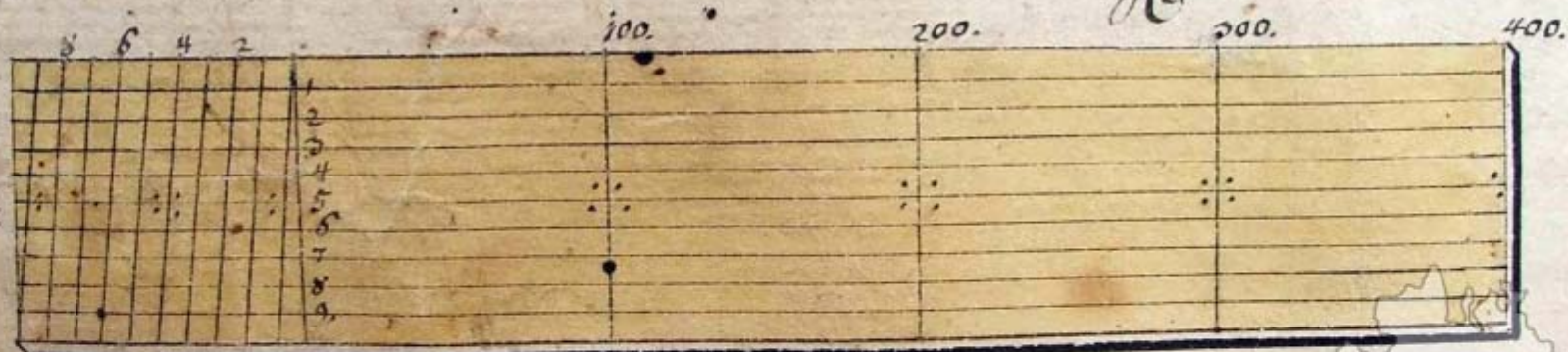
Small Latin text at the bottom of the title page, likely a legal or surveying note.



Fugyivásárhely 1807, Katalógus 436. sz.



Scala Geometrica 500 Org. Vienn.



BIHAR
MEGYESI
KEZIRATOS
TERKEPEK



Tekenyös békas To.

Kerdekely.

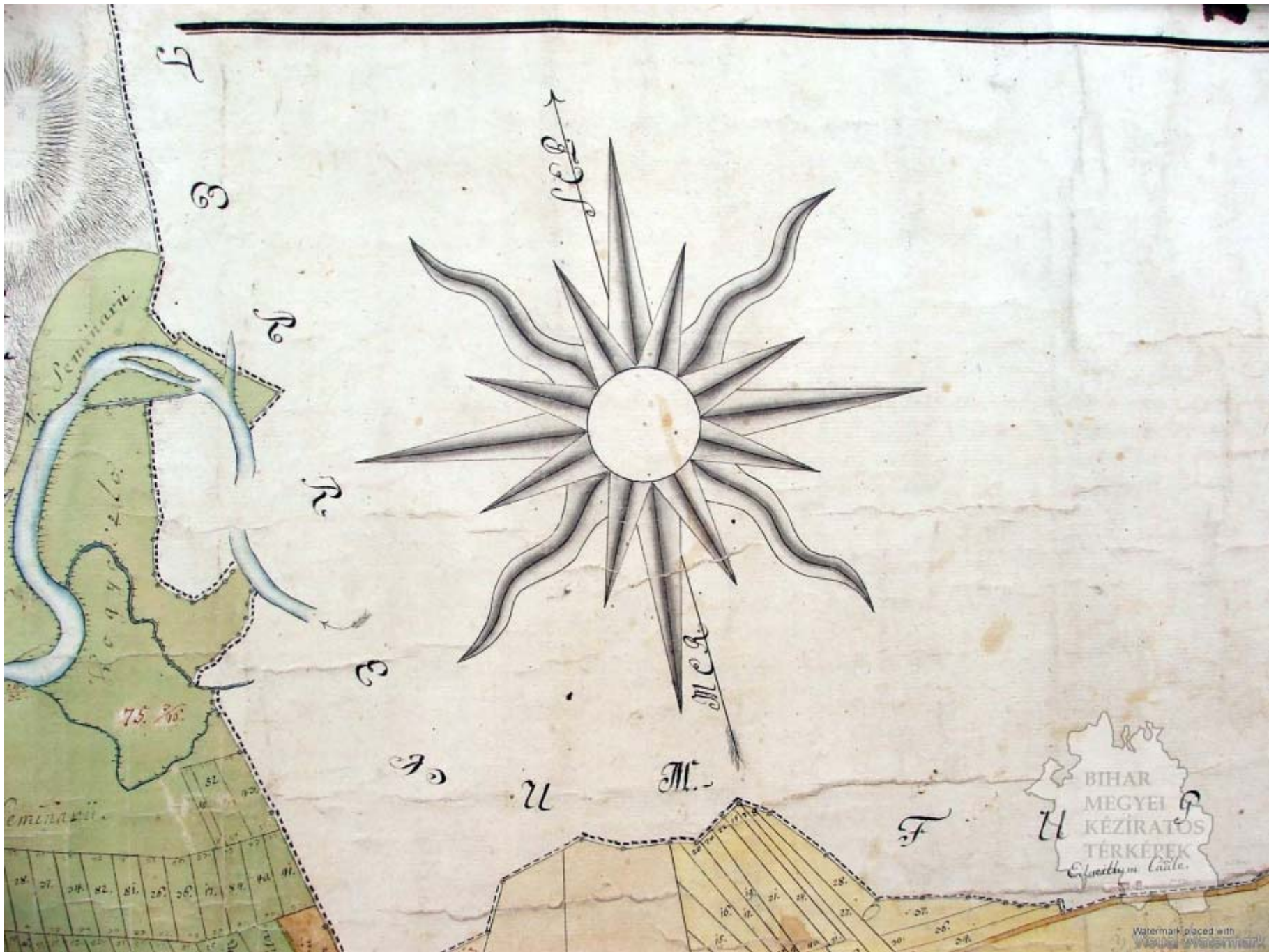
Kovács 9/5

Balasovits.

37.

BUDAPESTI
MEGYEI
KEZIRATOS
TERKEPEK

Watermark placed with
Visual Watermark



Ременица

75. 36.

См. на 211.

BIHAR
MEGYEI
KÉZIRATOS
TÉRKÉPEK
E. J. S. de C. de C.

Watermark placed with
Visual Watermark

Fugyivásárhely 1825, Katalógus 437. sz.



F.

VÁSÁRHELY

HELYSÉGE

Fügyi = VÁSÁRHELYI

SZÖLŐ = HEGYNEK

MAPPÁJA

Melly a T. Nemes Szeminárium részére
az alább írt Földmérő által készítettett
1825^{edik} Éltendőben.

Pusztai András
a T. N. N. Varadi D. Kapz. tit. Földmérője



BIHAR
MEGYEI
KÉZIRATOS
TÉRKÉPEK

Ezen mappa, mind az egyes terjedetekre, mind részre az egészen, és helye-
 sen a hely névén az földmérés által megpróbáltatván; a hely
 névén állat. Mivel a mappából az megpróbáltatván meg fogja
 lenni. — ezmel hasznosnak. Tuzsi Váratok
 Aprilis 12^o Magyar 1833.



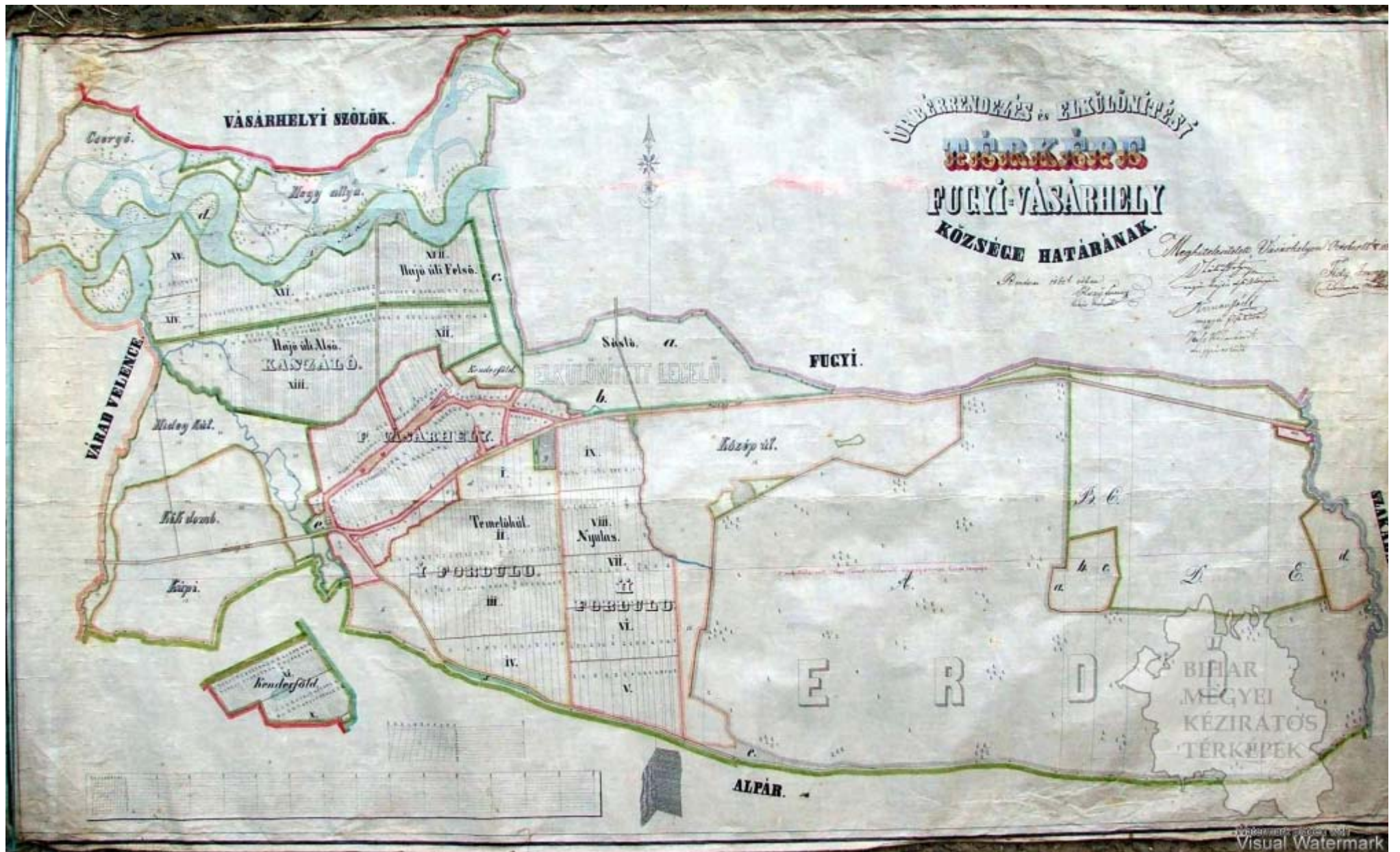
Nagy István
 S. V. Bihar V. A. J. A. J. A. J.

Észak

Mi János
 Brander de Csongrád
 Erdőmérnök
 Ajánlatos Szőlőgazdálkodási Tervezés
 és Eszköz
 Gyártás Győzelem



Fugyivásárhely 1862, Katalógus 438. sz.



ÚRBÉRRENDEZÉS és ELKÜLÖNÍTÉSI

TÉRKÉPE

FUCHYI-VÁSÁRHELY

KÖZSÉGE HATÁRÁNAK.

Bendese 1862^é évben

Blaszy Ferencz
bíró helyett

Meghitelesített Vásárhelyen October 18^{én} 1862

Blaszy Ferencz
bíró helyett

Romanjászlé
megye főhadnagy
Kispálháza
megyei esküdt

Fidy Imre
bíró helyett



BIHAR
MEGYEI
KÉZIRATOS
TÉRKÉPEK

Görbed 1815-1823, Katalógus 684. sz.



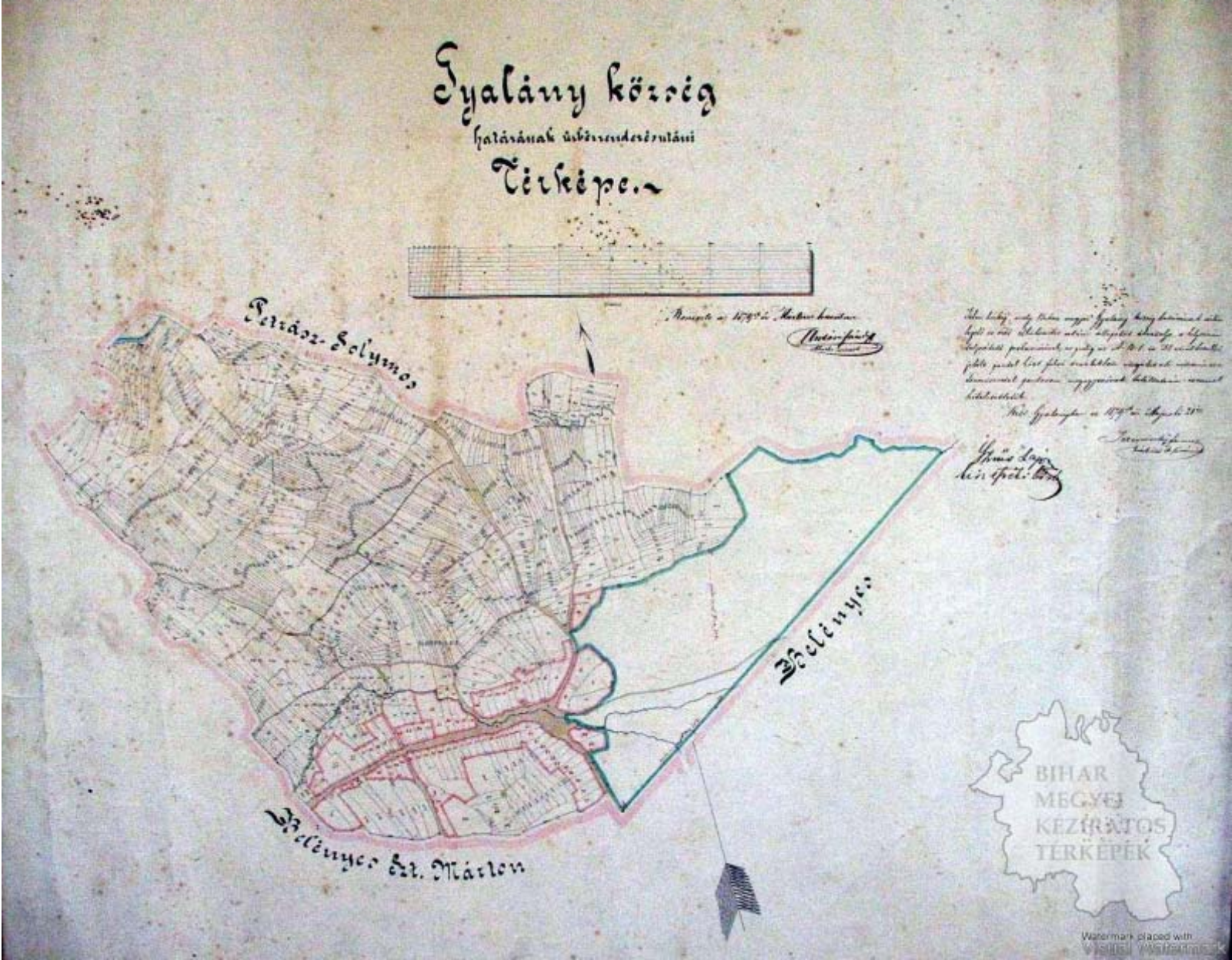


PLANUM
Solibus Urbaniacensium
 REGULATIONEM
 TERRIT. GÖRBEI
no. non. Angliorum
in. Sect. hinc. et. ill. hinc.
ill. hinc. et. ill. hinc.
 COMITIBUS
 LADISLAICSÁKI
Anno 1806. et. 1816. per. com. de.
per. com. de. per. com. de.
per. com. de. per. com. de.
per. com. de. per. com. de.

HUNGARIAE
 MEGYEI
 KEZIRAIOS
 TĚRKĚPEK




Gyalán 1879, Katalógus 740. sz.



Syalány körzég

határának újbóli rendezésülani

Térképe.



1:10000

Ábrázolt a 1879-éi határrendezés

Urbán-földrajz
Műhely

Szalárd-Solymos



BIHAR
MEGYEI
KEZIRATOS
TERKEPEK

Watermark placed with
Visual Watermark



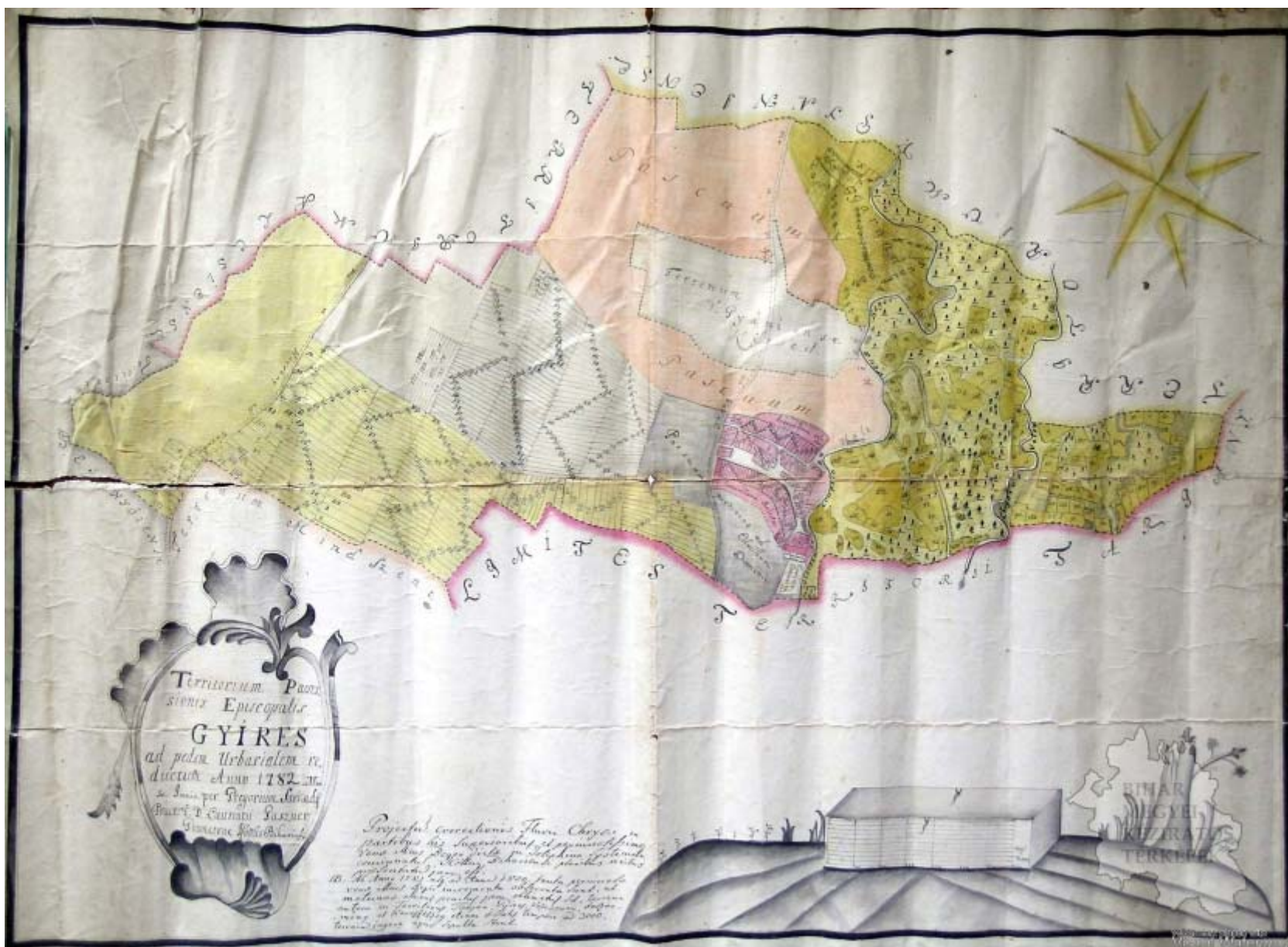
Melényes St. Márton

Melényes

BIHAR MEGYEI
KÉZIRATOS
TÁRCA

Watermark: oscar - 110

Gyires 1782, Katalógus 63. sz.





Territorium Pares-
sionis Episcopalis

GYIRES

ad pedem Urbariam re-
ductum Anno 1782. Men-
se Junio. per Gregorium Sarkadij
Pract. P. D. Laurentii Paszner
Geometrae Nottis Bihariejsi.

St. n. d. Szent.

L. G. H. I. T. E. S.

Projectus correctionis Fluvii Chrysi in
partibus his Superioribus et proximissimis
venerit illius Regis in Josephino Imperio
conveniente Nottis Bihariejsi pluribus
presentibus iam off.
IB. Ab Anno 1782. usq. ad Anno 1800. tanta
venerit illius Regis incepta observata sunt,
maternus alius penitus iam obtinuit sed,
autem in Territorio Tarpas Gyires, Vitegyuan, Saperkepek
meny et Keresteg etiam et Nagy Lempen ad Jodan
terram iugera apud Spalla sunt.

BIHAR
MEGYEI
KEZIRATOS
SAPERKEPEK

Hájó-Püspökfürdő 1816, Katalógus 70. sz.



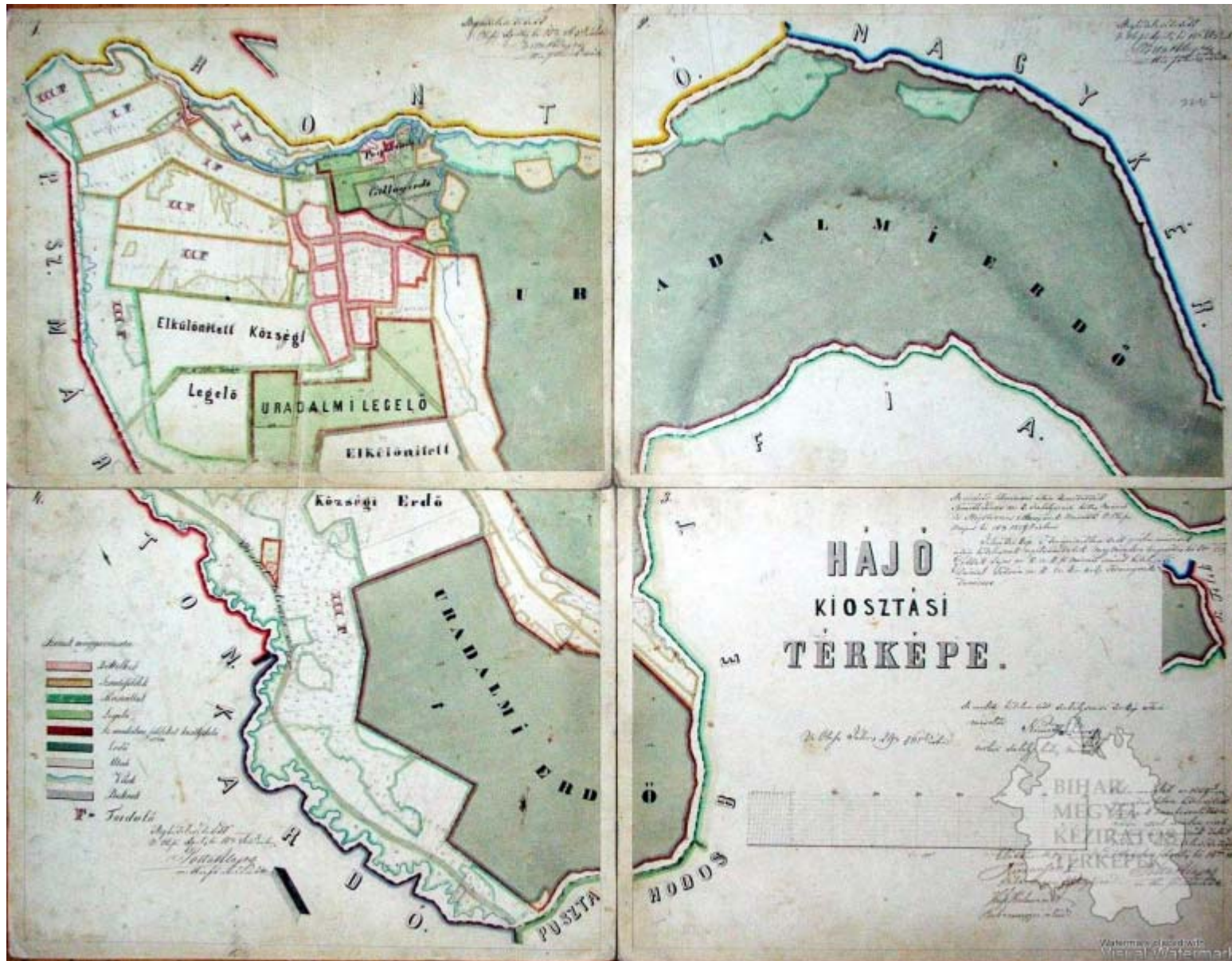




Köz
BIHAR
MEGYEI
KÉZIRATOS
TERKÉPEK



Hájó-Püspökfürdő 1859, Katalógus 74. sz.



Határ 1823, Katalógus 358. sz.



FORSTKARTE

des Für

großw. Bisshumli:
Vasköher Herrschaft
gehörigen

HATÁRER
TERRAINS

Vermessen im Jahre 1823
durch Stephan Postöri
Forst-Ingen.

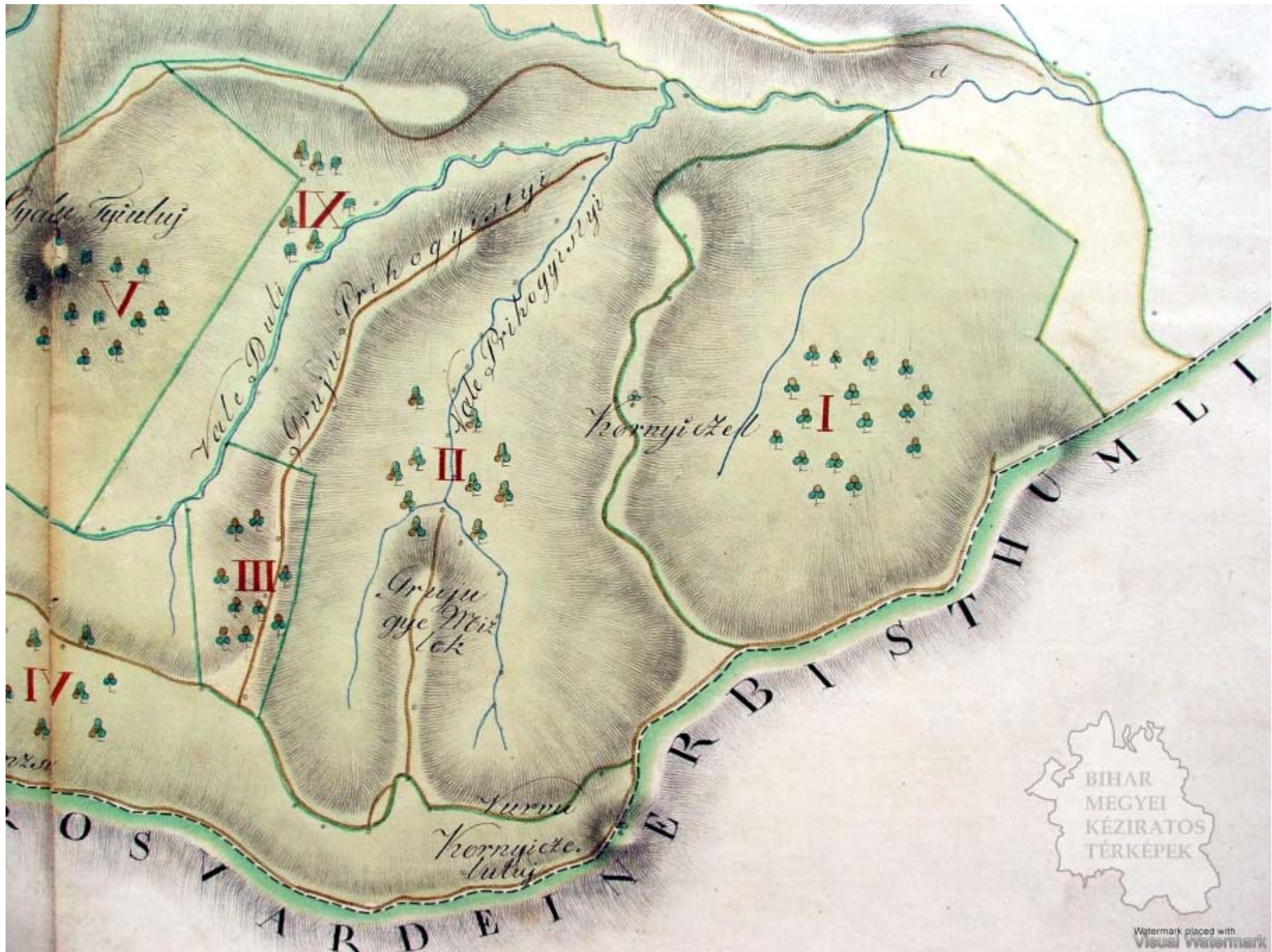


Trimpu
Sungfelos

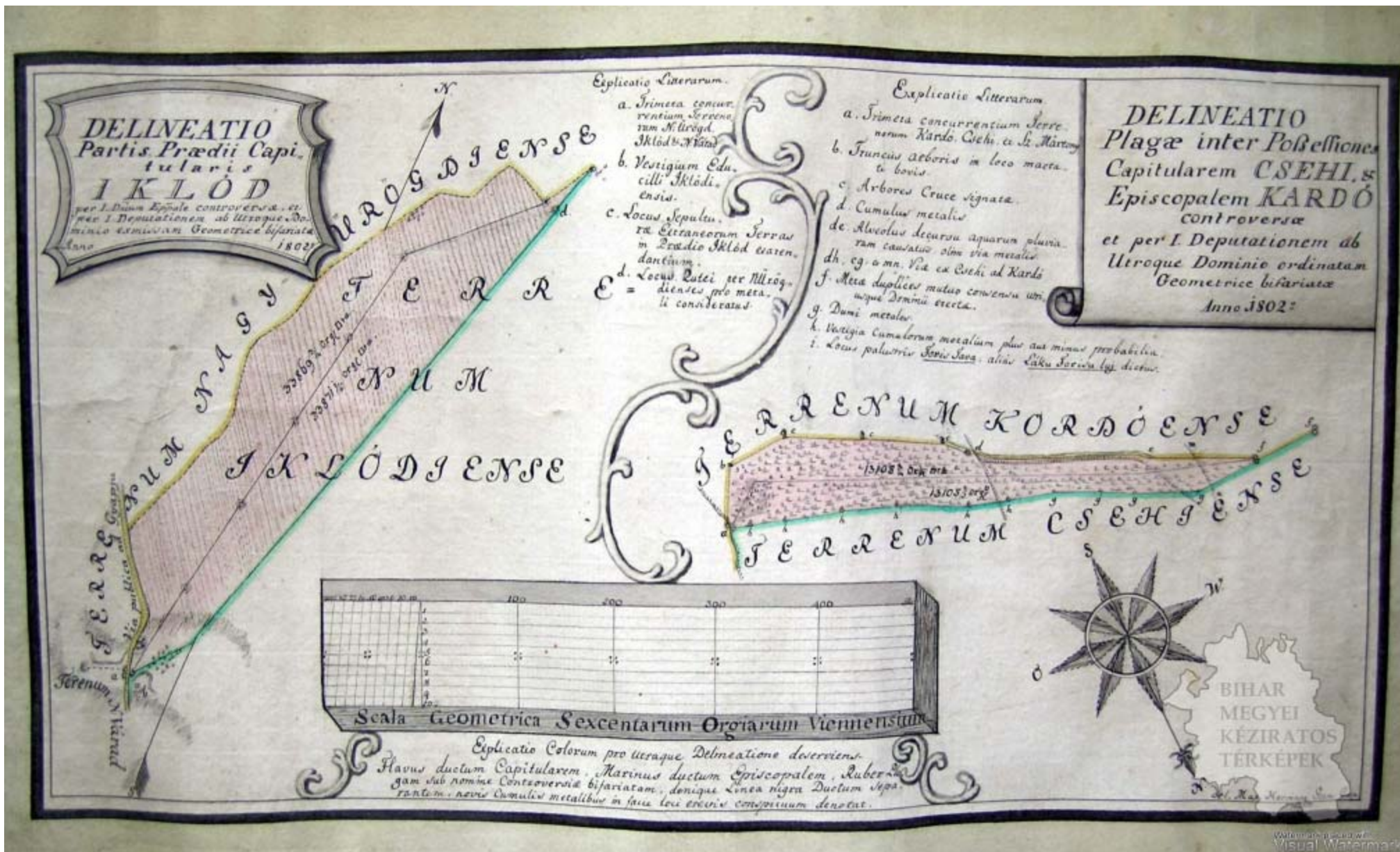
Trimp
Sung


M I T T L





BIHAR
MEGYEI
KÉZIRATOS
TÉRKÉPEK





ANDR

LIMITES SZEN



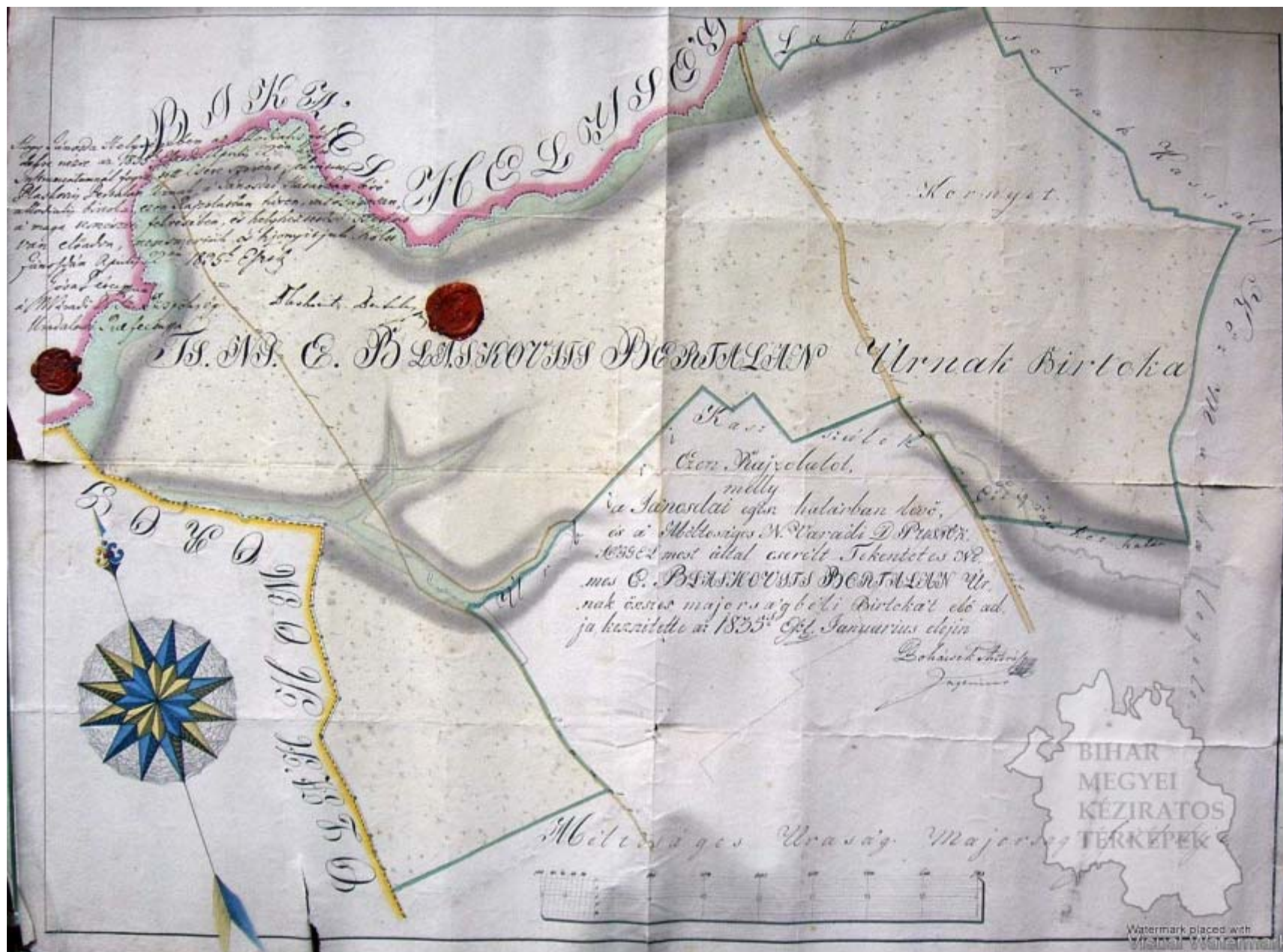
DELI RÁJÓ
 RÁJÓK
IKLÓD

ad Incl: Dominium V. Capitu-
 li C. E. Magna Vara
 tenentis spectantis.
 Delimitatum, et in 4. Calcaturis
 subdivisum Anno 1815

per
 Joannem Köstler
 per R. Hadjtan Gyomb.

SZILÁR
 MEGYEI
 KEZIRATOS
 TERKEPEK

Jánosda 1835, Katalógus 98. sz.



B. I. K. E.

Hogy Ánosta helységében az allodiális föld
névre az 1835. évi April 22-én kelt
Instrumentumál fogva tett Csere szerint járították
Blaskovics Péter által kelt a Ánostoni Határokban lévő
allodiális birtok, ezen Rajzolatban híven, való igazsággal,
a maga természeténél felelősen, és helyhez szerűen
van előadva, megismerjék a kőnyitjuk közt
Ánoston April 22-én 1835. évi


I. J. C. L.

Josafatovna
a Wáradai...
Wáradmai Prefectura

Deschütz...
Wáradmai Prefectura

B. I. K. E. P. L. S. K. O. V.





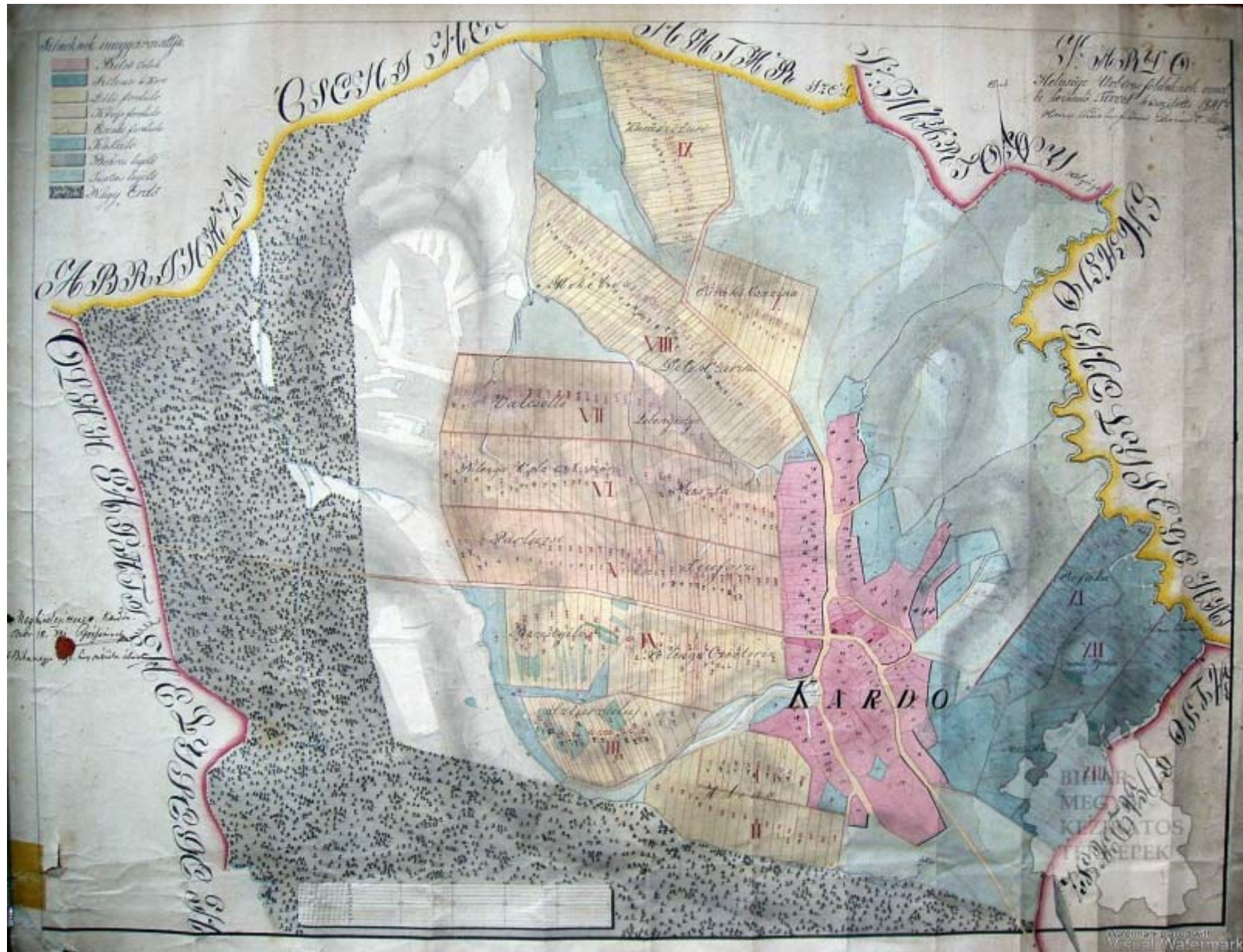
D
H
D
M
D
H
D
H
D
D

ia
is a
Kegge
mes C
nak öv
ja, kassu

Milita

1797
BILHAR
MEGYÉ
KEZIRATOS
TERKEPEK

Kardó 1841, Katalógus 104. sz.



F. W. R. D. O.

Helységek Urbérius földének rend-
be hozandó Tervet készitette 1841^{ben}
Híros és Madachmiskolcsi Borsoskányi Fényes

Orak

Helységek



BIHAR
MEGYEI
KÉZIRATÓS
TÉRKEPEK

Színeknek magyarázata.

- | | |
|--|-----------------|
|  | Belső Telek |
|  | Szilvás és Kert |
|  | Déli forduló |
|  | Közép forduló |
|  | Északi forduló |
|  | Kasza |
|  | Bokros legelő |
|  | Tiszta legelő |
|  | Nagy Erdő |



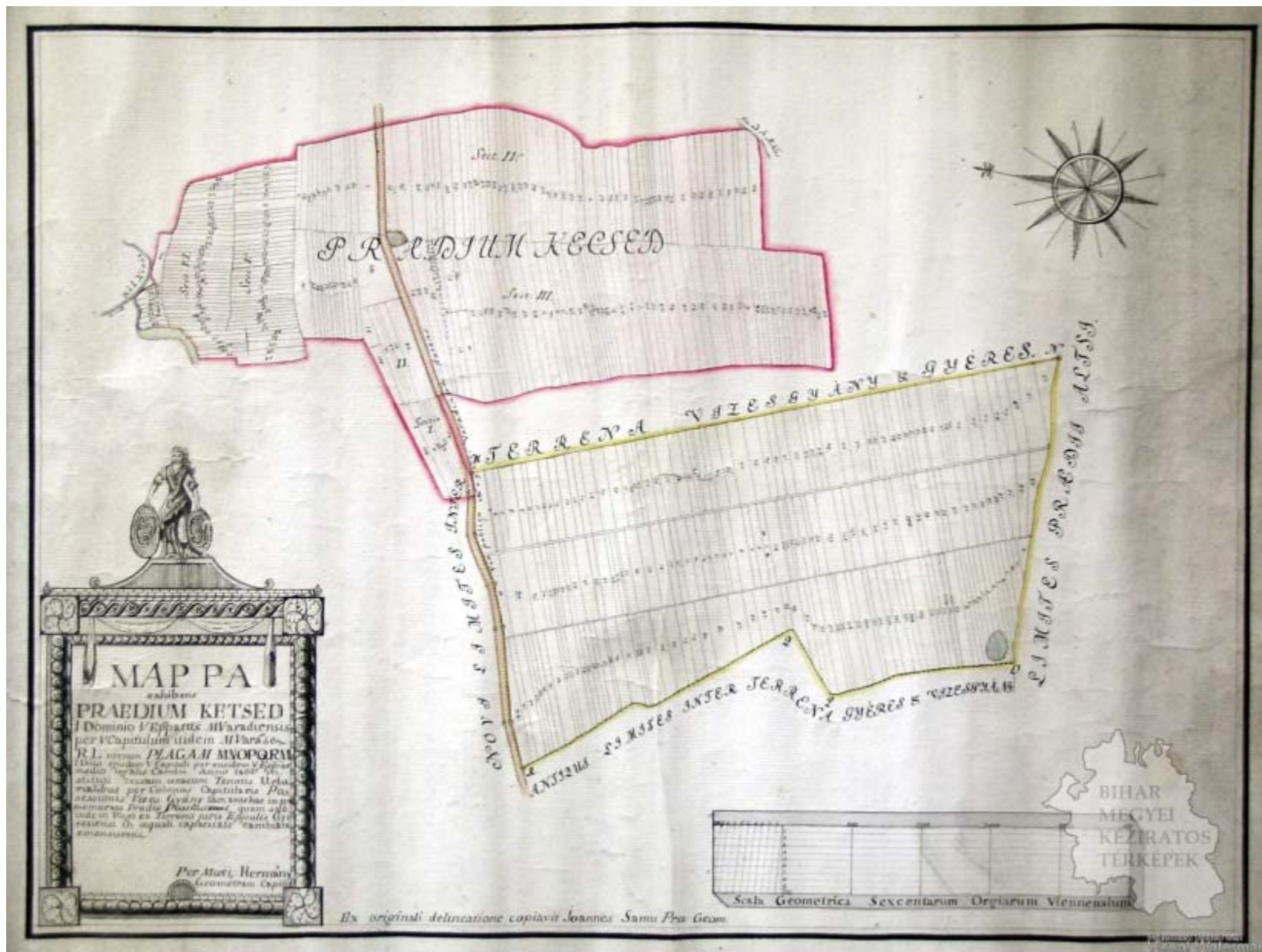
Meghírelezett. Kardon.
Nov. 12. 841. Győrfamuegy
S. Mikamnye 133. hgy mártka alá

Handwritten address in a highly decorative, cursive script, oriented vertically along the right edge of the envelope flap. The text is written in black ink on a light-colored background.





Kecsegd-puszta 1802, Katalógus 563. sz





MAP PA

exhibens

PRAEDIUM KETSED

In Dominio V Episcopatus M Varadiensis
per V Capitulum eidem M Varasense

R. L. necnon *PLAGAM MNOPQRM*
In Dno eiusdem V Capituli per eundem V Episcopatum
medio legalis Cambii Anno 1802^o 4^{to}
stituti cessam unacum Tenentis Urbanis
rialibus per Colonos Capitularis Pos-
sessionis *Vizes Gyany* tam antehac in pre-
memorato Pradio *Possessionis* quam sub-
inde in Plaga ex Terreno iuris Episcopalis Gy-
resiensis in aequali capacitate cambiata
emensuratis.

Per *Maxi. Hermány*
Geometram Capituli

Ex *originali del.*
REZARATOS
TERKÉPEK

Kis-Sárrét 1779-1834, Katalógus 797. sz.





Idea Repurgationis Stagnorum fluvii Chrysei
 velocis in Conformitate Proiecti a me annis priori-
 bus identidem praesentati: Cui nunc iuata investiga-
 tionem novissimam sub initio Mensis Febr. Anni
 Currentis super glaciem in stagnis factam Repurgatio
 venae Enyves quoque accedet
 Lineae flavae laborem Anno 1778. peractum designant,
 Lineae rubrae indicant, quo labor iste deinceps continua-
 ri debet. Delineata sub Principio Mensis Febr.
 Anni 1779 per Laur. Sapsner Ing. Collus Bihar Seco
 Copiata No 134 Diebus Octobris
 per Josephum Sapsner
 eiusdem Collus Seco Geometrum.



Idea Repurgationis Stagnorum fluvii Chrysii
velocis in Conformitate Proiecti a me annis prioribus
identidem praesentati: Cui nunc iuxta investiga-
tionem novissimam sub initio Mensis Febr. Anni
Currentis super glaciem in stagnis factam Repurgatio
venae Enyves quoque accedet.

Lineae flavae laborem Anno 1778. peractum designant,
Lineae rubrae indicant, quo labor iste deinceps continen-
ari debet. Delineata sub Principio Mensis Febr.
Anni 1779. per Laur. Sapsner Ing. Collus Bihar Geom.

Copiata No 1834 Diebus Octobris

per Josephum Sapsner
eiusdem Collus Sur. Geometram



BIHAR
EGYET
KÉZIRATOS
TERKEPEK





Szeghalom

Lukátza

Csö

Örd

P. Torda

Tüdös szigeth

Puszta Torda szigeth

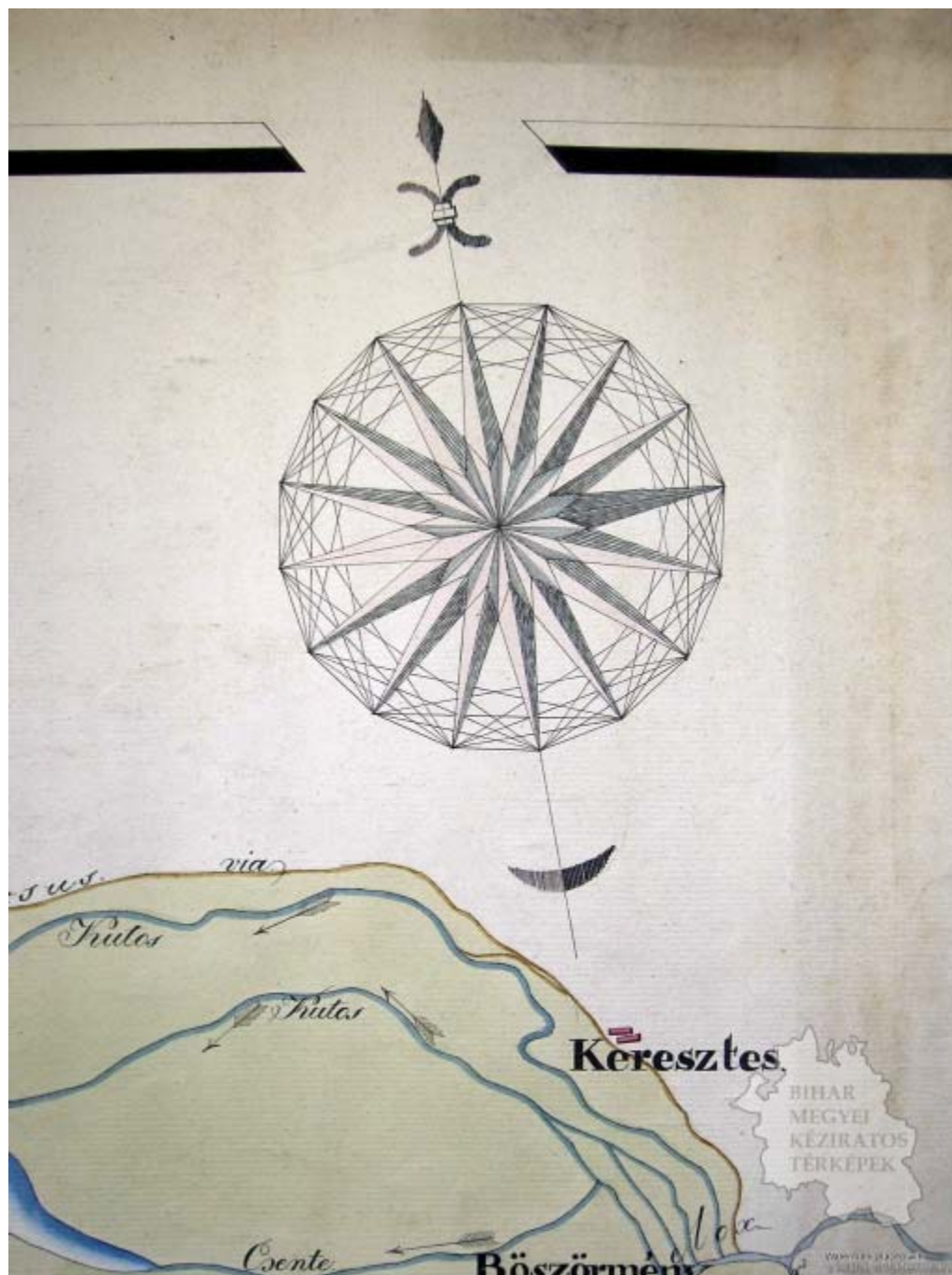
Hosszu szigeth

Három fát

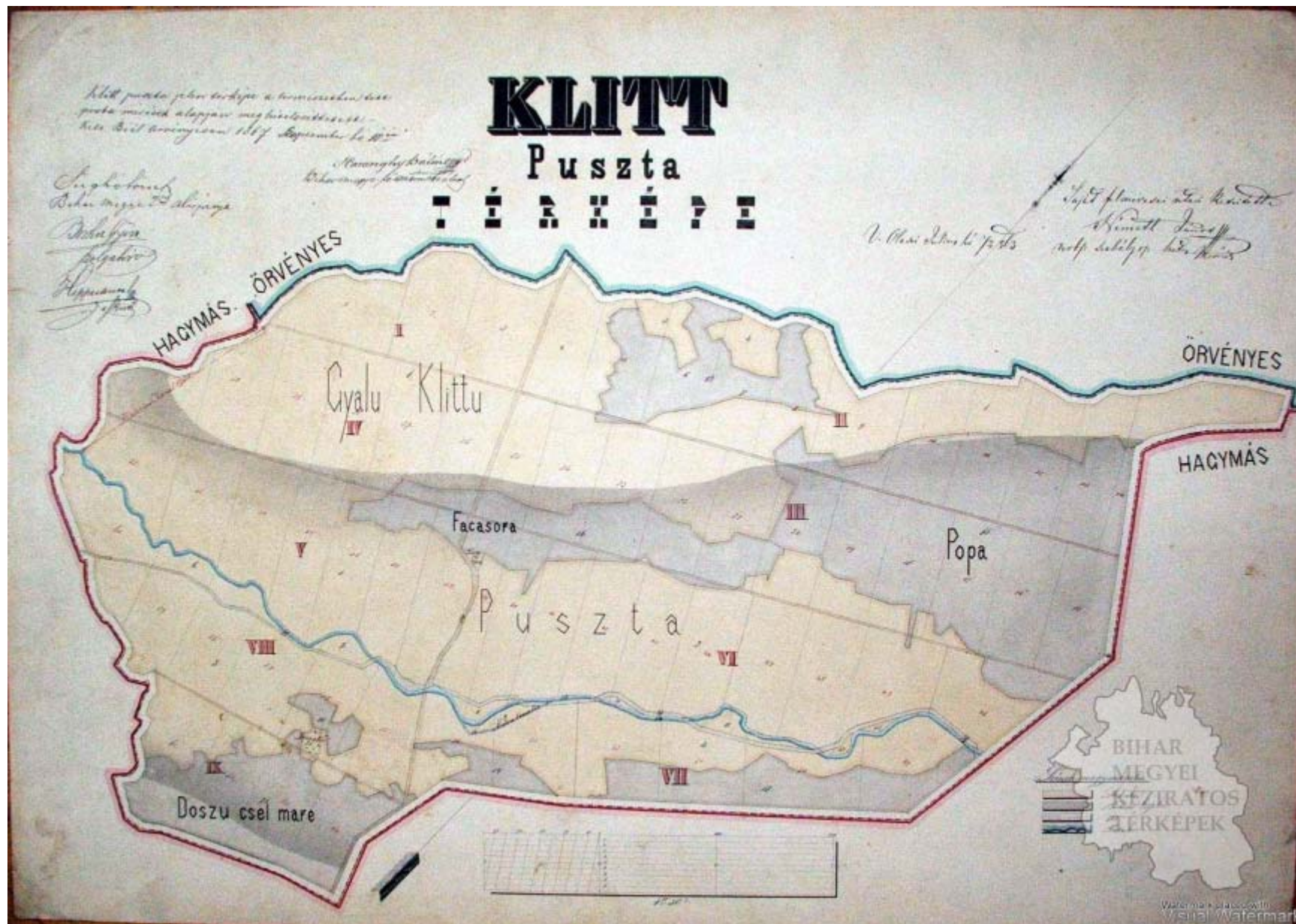
Nemethi szigeth

Venerö

Watermark



Klitt-puszta 1863, Katalógus 307. sz.



^{15.}
Költés pusztá
Telekkönyve

BIHAR
MEGYEI
KÉZIRATOS
TERKEPEK

Kumanyesd 1873, Katalógus 315. sz.



Lakattya-pusztá 1800, Katalógus 122. sz.



MAPPA TERRENORUM CONTROVERSORUM

*Pessenyi, Karasz, Urszad, Szepiak Kapo-
na, & Pradli Lakattya.*

*Quod Capitulum Regni, Kapoyna, & Szepiak.
Ductus Epistolis incipit ad certam locum a. penes fluvium Kristyor, ubi trimeta inter-
Gyanta, Kapoyna, et Peczod concurrit, inde pergit ad locum deserta mola b. ubi illex quidam
sita est, et perpetuo penes fluvium ad arborem c. eruce antiqua signatam, et inde iuxta flu-
vium ad millium bifurcationem d. ubi trimeta inter Kapoyna, Szepiak, & Peczod concurrit, inde
perpetuo iterum penes fluvium ad caputem Tobia, ita ut limites Kapoynenses, & Szepiakenses
a Peczodensibus semper fluvius distingvat.*

*Capitularis contra ductus ex loco e. ad f. ubi trimeta inter Gyanta, Kapoyna, & Peczod sta-
tuitur, procedit, inde penes Cerece iuxta rubram lineam ad locum metallici Cassio, ubi trimeta
inter Kapoyna, Szepiak, & Peczod concurrit, hinc iuxta subrubram lineam ad locum hospitalium
metalium Gecia g. signata ad Salicum h. et pergit per eandem lineam ad Tobia tractatum.*

Quod Lakattya

*Ductus Epistolis a domo Klop Fogyer C. per hortum elik Fogyer D. ad Dobuza mi-
nus i. pergit, ubi trimeta inter Peczod, Karasz, & Lakattya statuitur, inde perpetuo iuxta
Dobuza agrum ad collem k. ubi trimeta iterum inter Karasz, Urszad, & Lakattya con-
currit procedit, hinc porro iuxta rubram lineam ad locum l. et iuxta certam anti-
quam viam in Koluyk ad Dobuza majus ad locum combusti bovis m. et inde iuxta idem
Dobuza ad locum Kara olim Baranyana unde ad extirpaturam Argelia Pas kuly, &
penes hujus cingituram ad locum n. cui prope ad sita est domus olim Sabrielli Mayor, &
inde penes collem pergit ad locum o. et inde recta ad fluvium ad locum p. ubi trimeta
inter Urszad, Szepiak, et Lakattya statuitur, hinc perpetuo iuxta fluvium ad molam q.
inde penes templum iuxta fluvium iterum ad domum Mith Fogyer B. ubi trimeta inter
Peczod, Szepiak, et Lakattya concurrit, et recta deinde ad domum Klop Fogyer C. seu ad pri-
mito terminum procedit.*

*Capitulum contra metam suam a loco r. ubi trimeta inter Peczod, Szepiak, & Lakattya
statuitur, transcolaturam Capitularem per Collem s. semper iuxta rubram lineam
ad collem t. deducit, ubi trimetam inter Peczod, Lakattya, et Kara sui statuit, inde
pergit iuxta eandem rubram lineam ad collem u. ubi trimeta inter Kara sui, Urszad, et
Lakattya concurrit.*

*In limitibus Ur-dulicibus in loco v. a meta Epistolis iterum abscedit, et pergit per Do-
buza majus ad w. unde per rubram lineam ad trimetam x. que prius inter Szepiak, Urszad
et Lakattya statuta f. ita ut partem illam controversam ad Territorium Ur-dulicem se-
pessinere faciat.*

- A. Agor ad territorium Peczodense pertinens
- E. Locus olim Templi Lakattyaensis
- F. Aedem olim Templi Peczodensis



Delinavit, Theoph. Peczodensis

28282.

Ráko.

Felmérte, kiszámította, térképezte s telckönyvezte: Petrus Jozsef, h. mérnök.

Belényes, November havában,

1870.

Tajala 360 lakosa bejegyezve. Nép.



in Erdők.

Kösztegye

Bihar Megyei Kezirat

Watermark placed with...

Köztulajdon

Kiszak. Meghírdetve a Széchenyi 1877. évi Törvénnyel
ifj. Lajos János
Munkácsy János és mások által.


eljáró elöljáró
Miskolc János

Az elhatározás tekintetében meghírdetve
Békéscsabán, 1883. január 18-án.

Békés János
titkosi néven

Békés János
főbíró.
Hemánfalva
m. b. esküdt

János és Lajos
titkosi néven





Leefientes

Planum situationis
Vie Regie inter Possessionem Leess
& Gyapju neo erigenda, quae a linea
transversa et rubro colore tincta usq
Ponem Gyapju efficit 267 1/2 Orgias

Per Joannem Koffler
I. fottus Bihar
T. G. omel.

BIHAR
MEGYEI
KEZIRATOS
TERKEPEK



*Delineatio
Capitularis Gradii
Milslic*

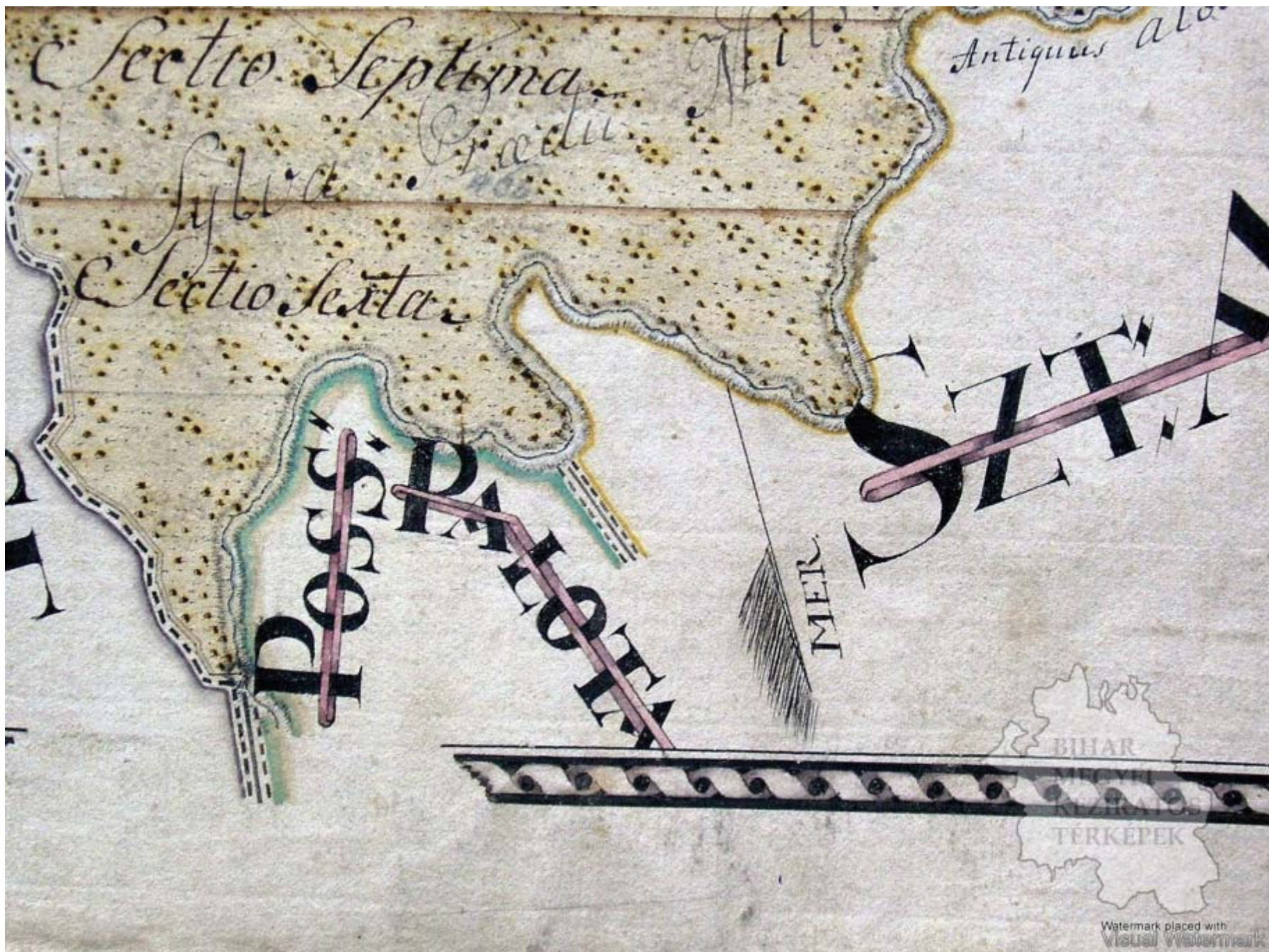
*Qua Constitutum totius
Terreni adeoq Quantita-
tem et localitatem Ter-
rarum ac Fundorum
excensuatorum Anno
1794^o emensuratorum
in compendio exhibet
et dilucidat.*

*per Jos. Macilian m.p.
Capit. Secretarium*

1787
BIHAR
MEGYEI
KÉZIRATOS
TÉRKEPEK



Watermark placed with
Visual Watermark



Sectio Septima

Antiquus ala

Sylva Prædii

Sectio Sexta

POSTALOTA

S

MER

BIHAR

TÉRKEPEK

Watermark placed with
Visual Watermark



2 Sectio

Secu

1771

Clas

Via antiqua ad Büspörög

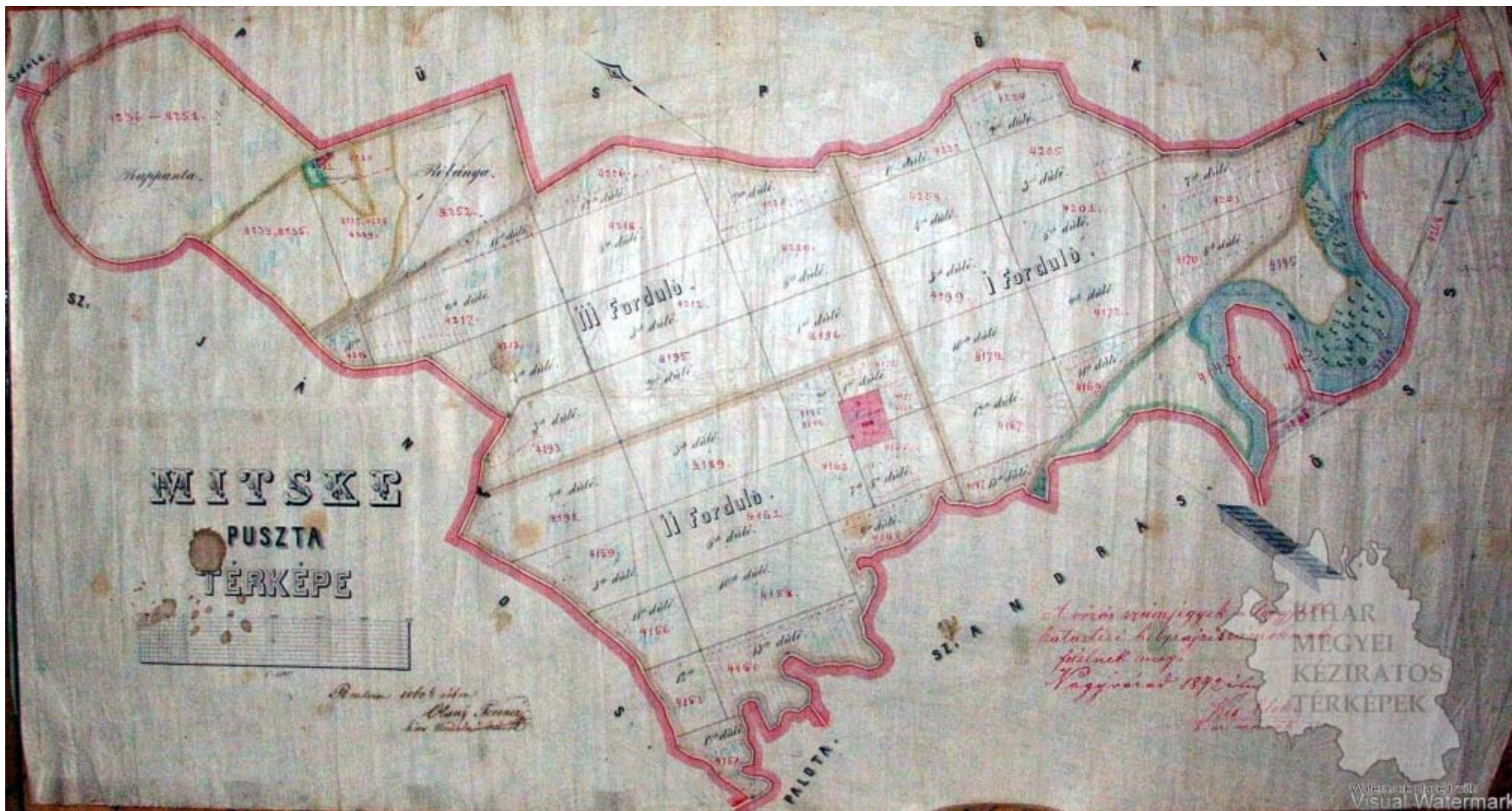
1771

BIHAR
ZARACSETER

KEZIRATOS
TERKEPEK

Sect 1

Micske-puszta 1863, Katalógus 585. sz.



MI TSKE


PUSZTA

TÉRKEPE

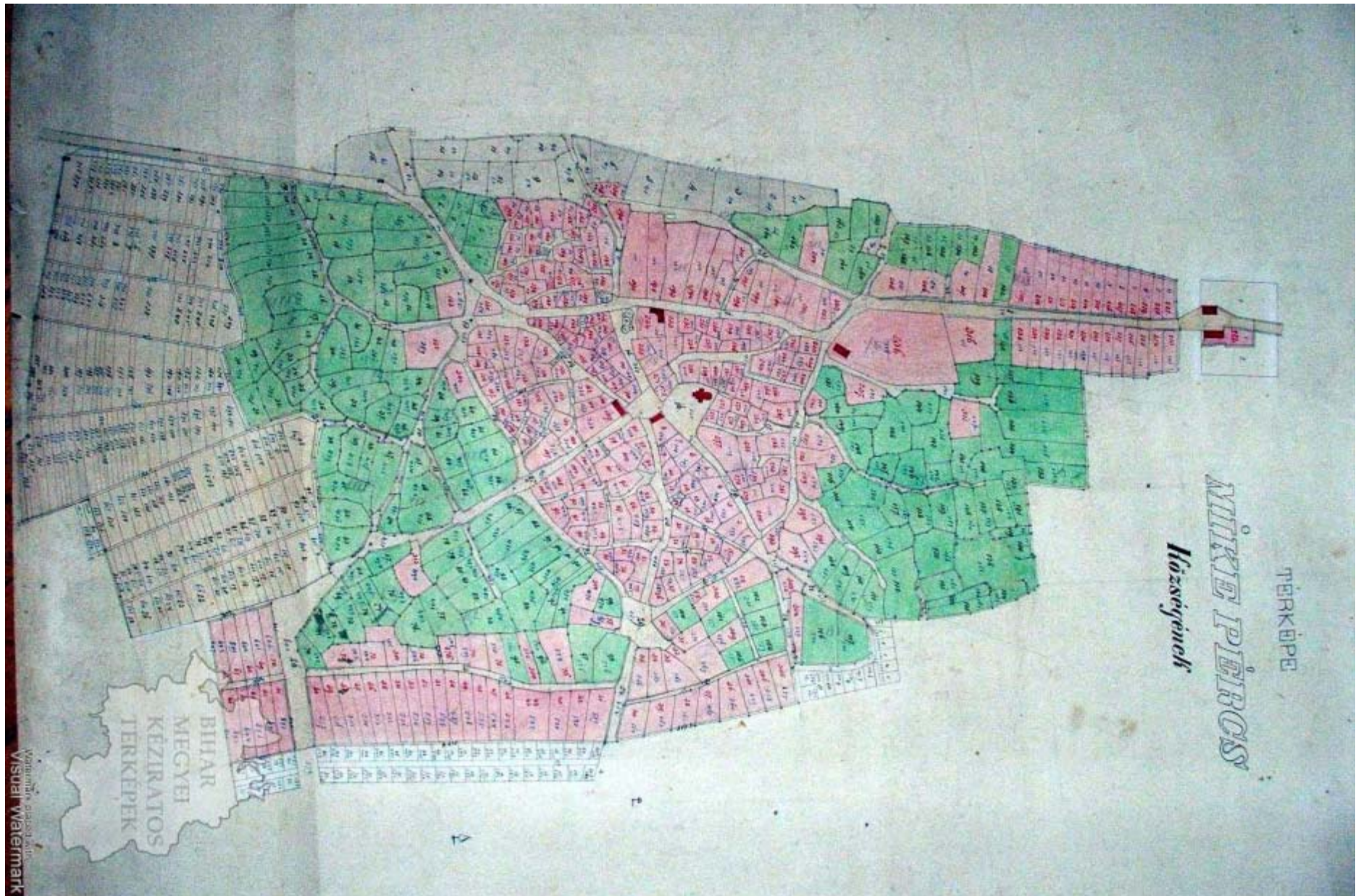


1" = 100"

Bendorn 1863 1/2 ében
Olcsay Terencez
híres Uradalom Intézménye

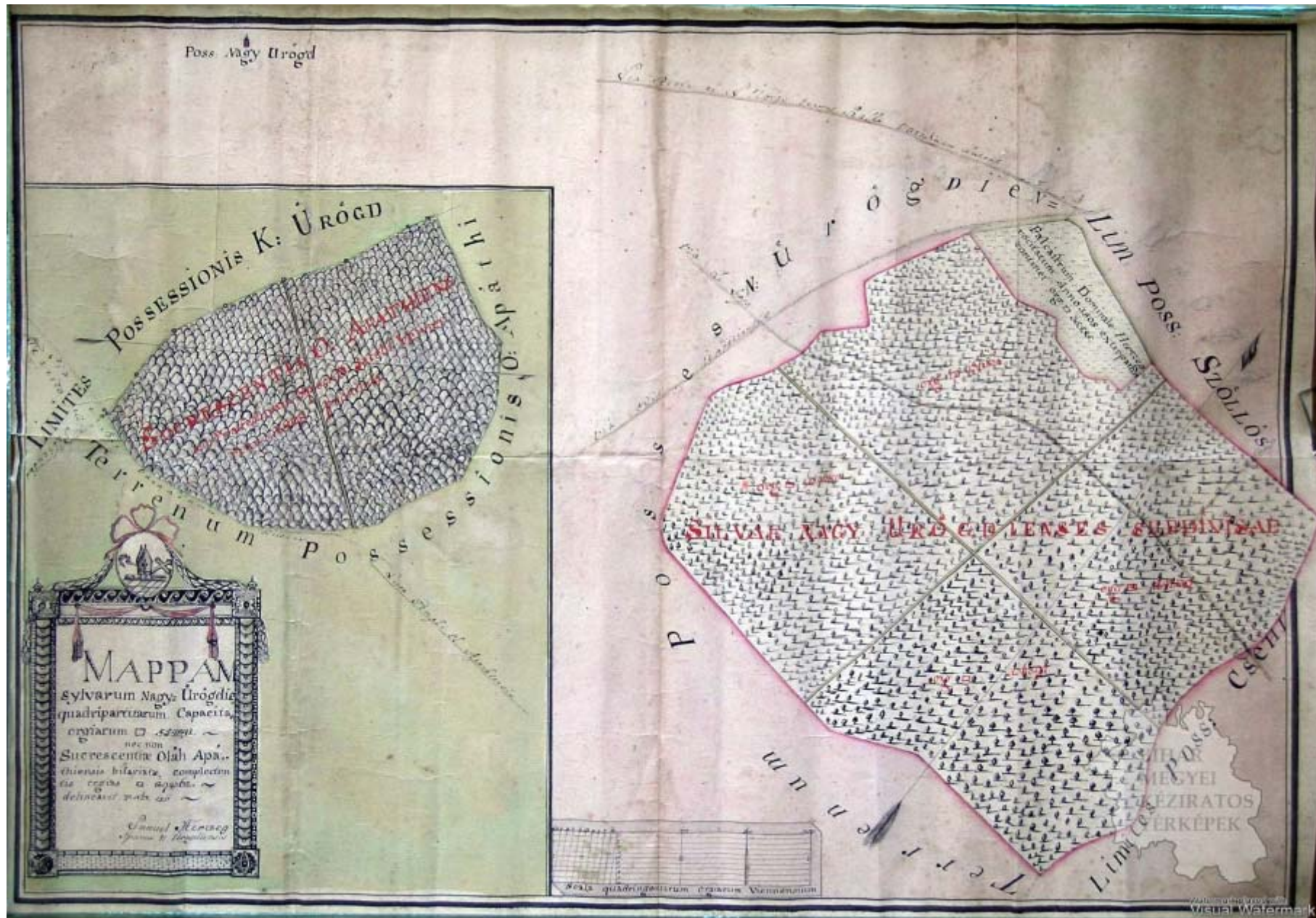


Mikepércs 1873, Katalógus 595. sz.



Visual Watermark

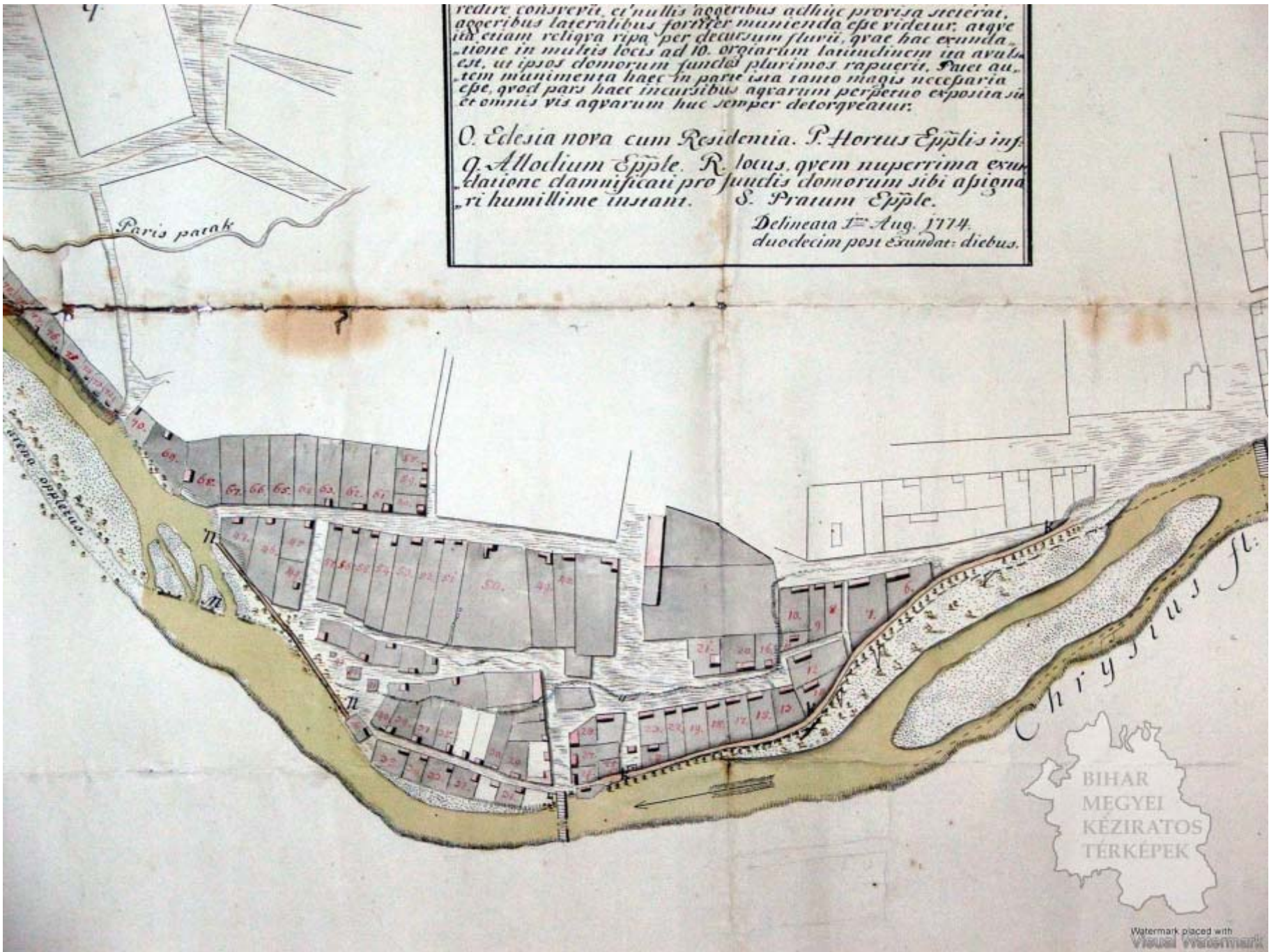
Nagyürög-Oláhapáti 1811, Katalógus 152. sz.



redire consuevit, et nullis aggeribus adhuc provisè sicuti, aggeribus lateralibus fortiter munienda esse videtur, atque ita etiam reliqua ripa per decursum sturii, quae hac exundatione in multis locis ad 10. orgiarum latitudinem ita avulsa est, ut ipsos domorum fundos plurimos rapuerit. Patet autem munimenta haec in parte ista tanto magis necessaria esse, quod pars haec incursum aquarum perpetuo exponitur, et omnis vis aquarum huc semper detorqueatur.

O. Ecclesia nova cum Residencia. P. Hortus Epplis inf.
 Q. Allocium Epple. R. locus, quem nuperrima exundatione damnificauit pro suis domorum sibi assignari humillime instant. S. Pratum Epple.

Delineata 1^o Aug. 1774.
 duodecim post exundat. diebus.



CRISIUS

a naturali suo cursu ad partem Ci-
uitatis Olasiciensis a Præsidio Ieri-

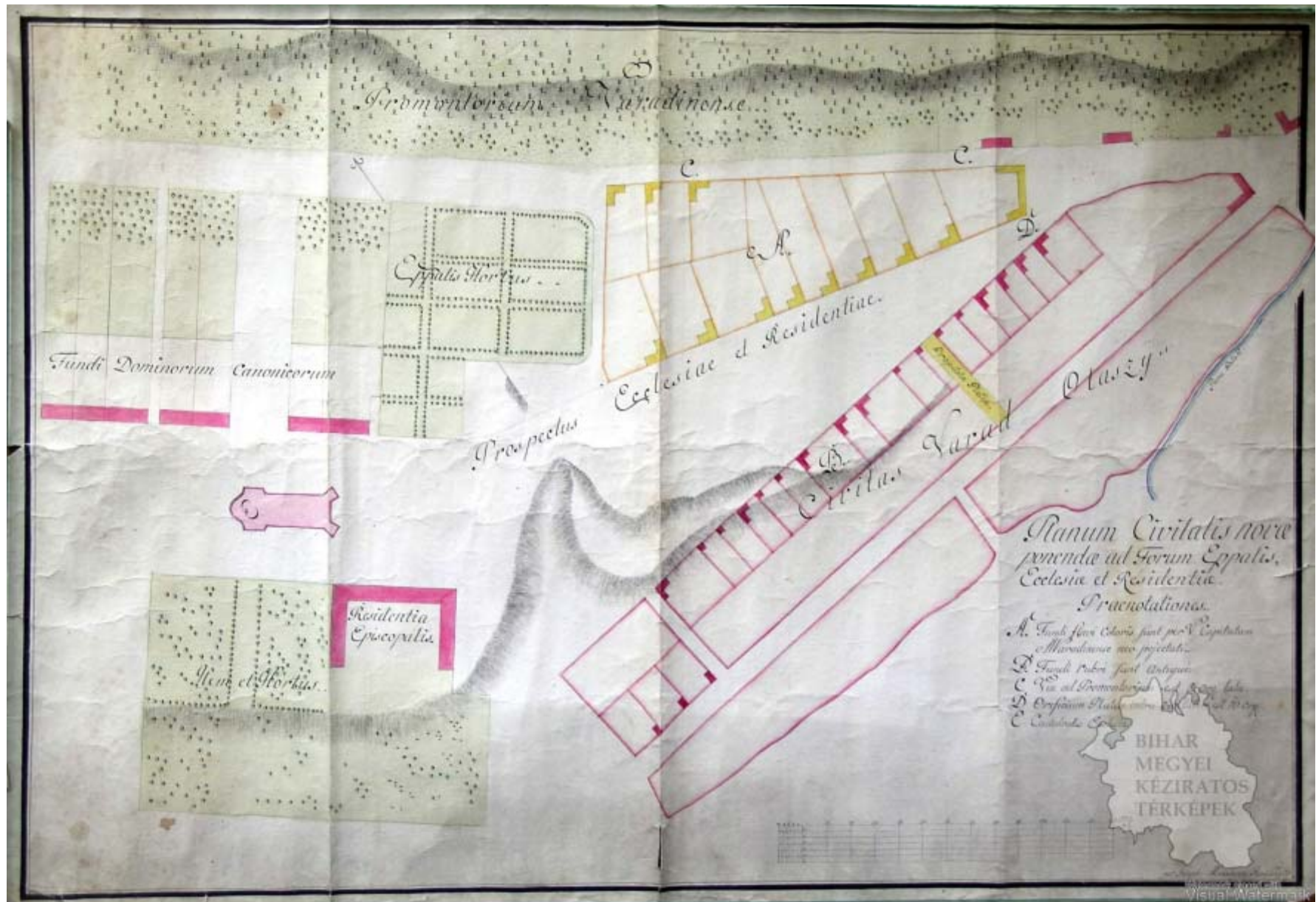
- a. Aggeres à Præsidio contra fluxum
Crisi extructi.
b. Abrens, in quo Crisius decurrebat, ante
quam Aggeres hi extructi fuissent.
c. Linea, quæ distantiam a ripa indicat, in
qua ante hanc Exundationem Cri-
sius fluxit.

Ultima hac Exundatione Crisius
tanta vi ad partem Olasiciensem ferebatur,
ut plurimam e ripa terram, ubi vicina
Domus stant, rapuerit, atque periculum rui-
nae proxima omnibus fere vicinis Domibus,
et Via publicæ intulerit, hæc enim in locis d.
non amplius, quam una Orjã (quemadmodum et
ipæ Domus sub litera e.) à ripa distat. Nedo
dicta Exundatio quannis Demum nullam ra-
puerit, verumtamen hortos omnes ripæ adja-
centes ita inuolavit, ut et penitus ruinaverit.

Abrens præterea ordinarius hæc exundatione
mutatus est, nam nunc ipsam ripam suo naturali
cursu albiit. Insuper: licet jam imminuta sit
aqua, perpetuo tamen terram e ripa auellit,
sicut recentissime magnam in loco F. terræ
portionem abstrulit.



Nagyvárad-Olaszi-Püspöki palota-Székesegyház 1795, Katalógus 673. sz.



Nagyvárad-Olaszi-Újváros 1820-1830, Katalógus 802. sz.



GROSZ VARDEIN

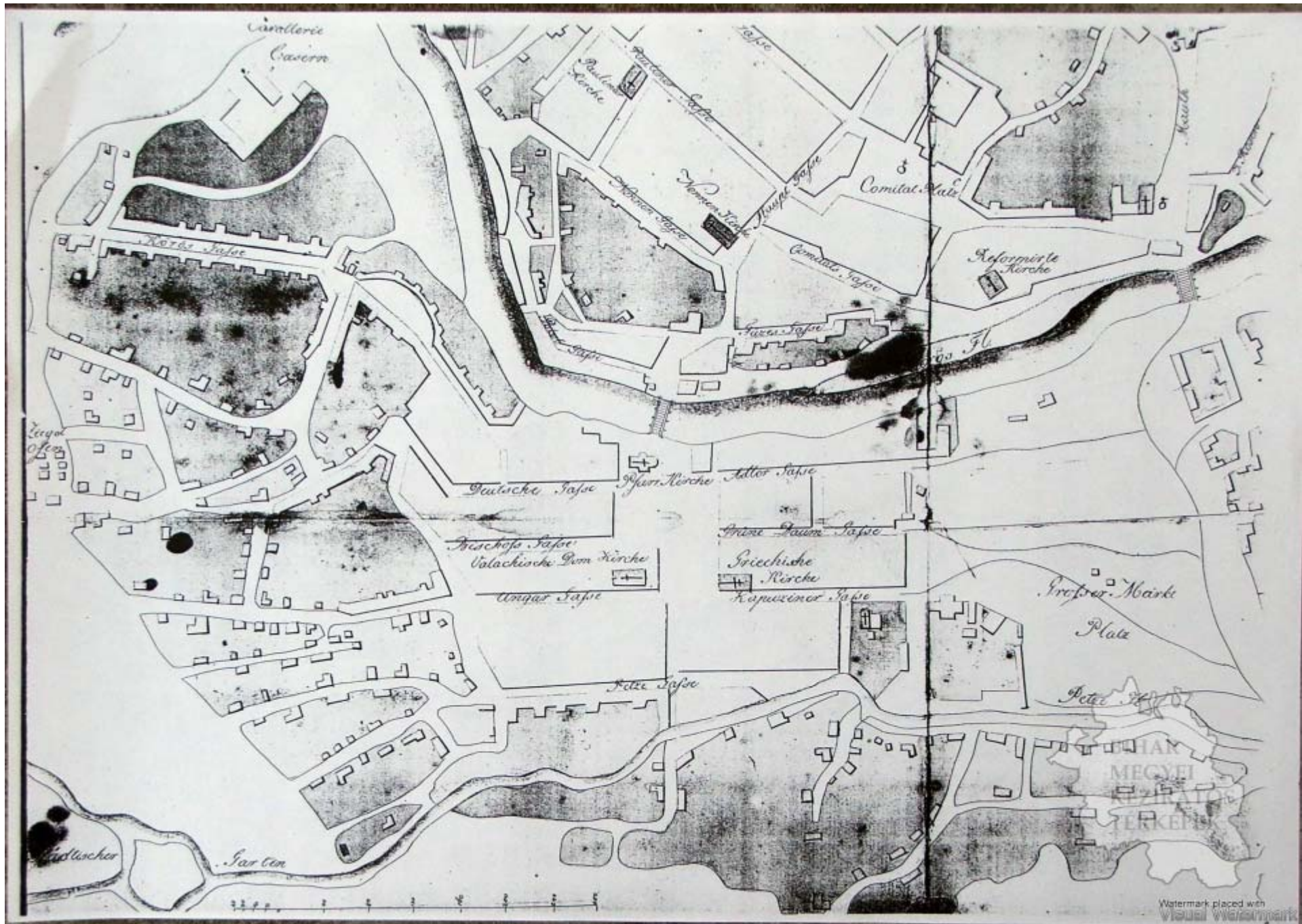
másolta Jomagn Danisch
ágyas: Simonian

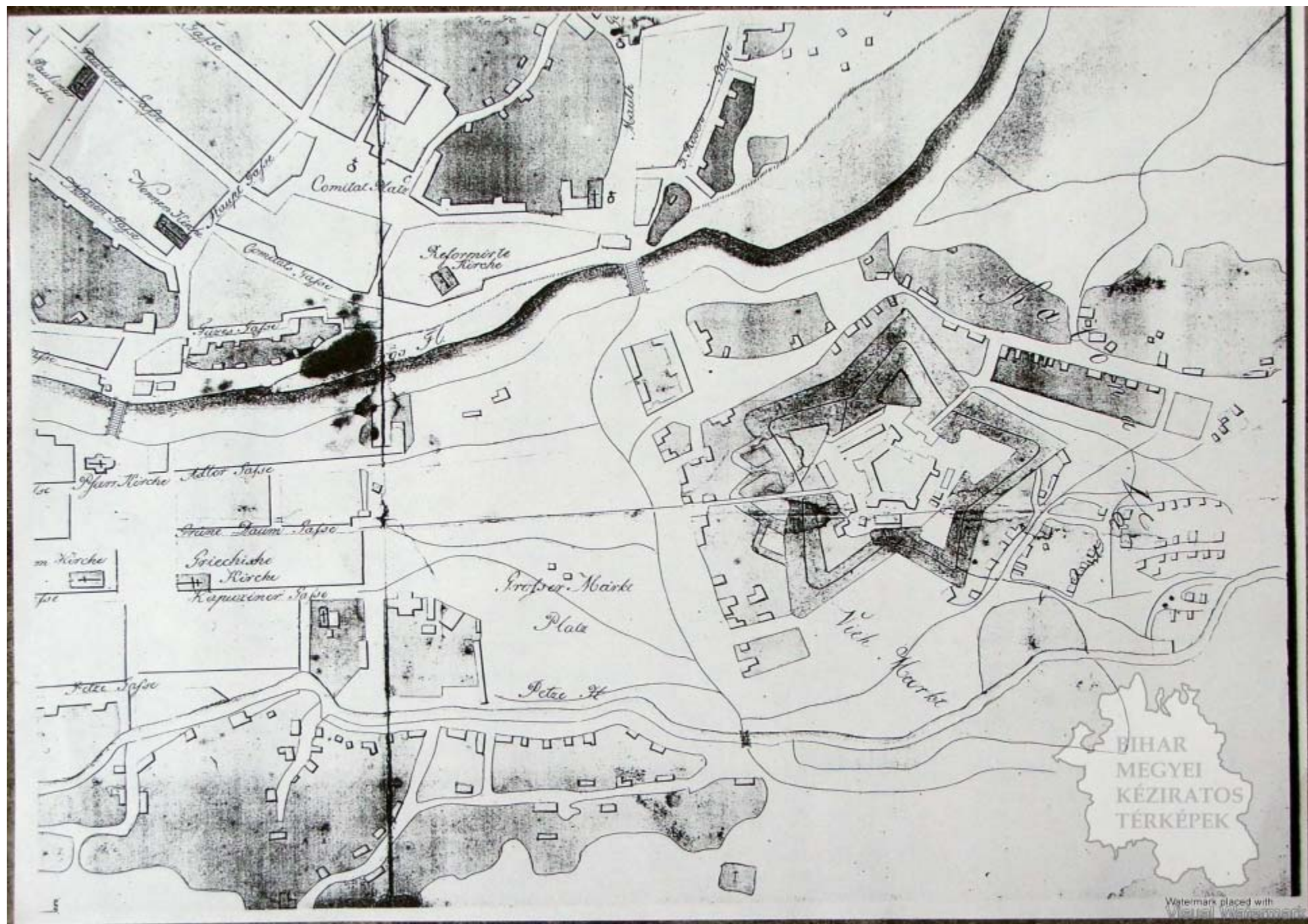
1790 kornul



BIHAR
MEGYEI
KÉZIRATOS
TÉRKEPEK

Watermark placed with
Visual Watermark

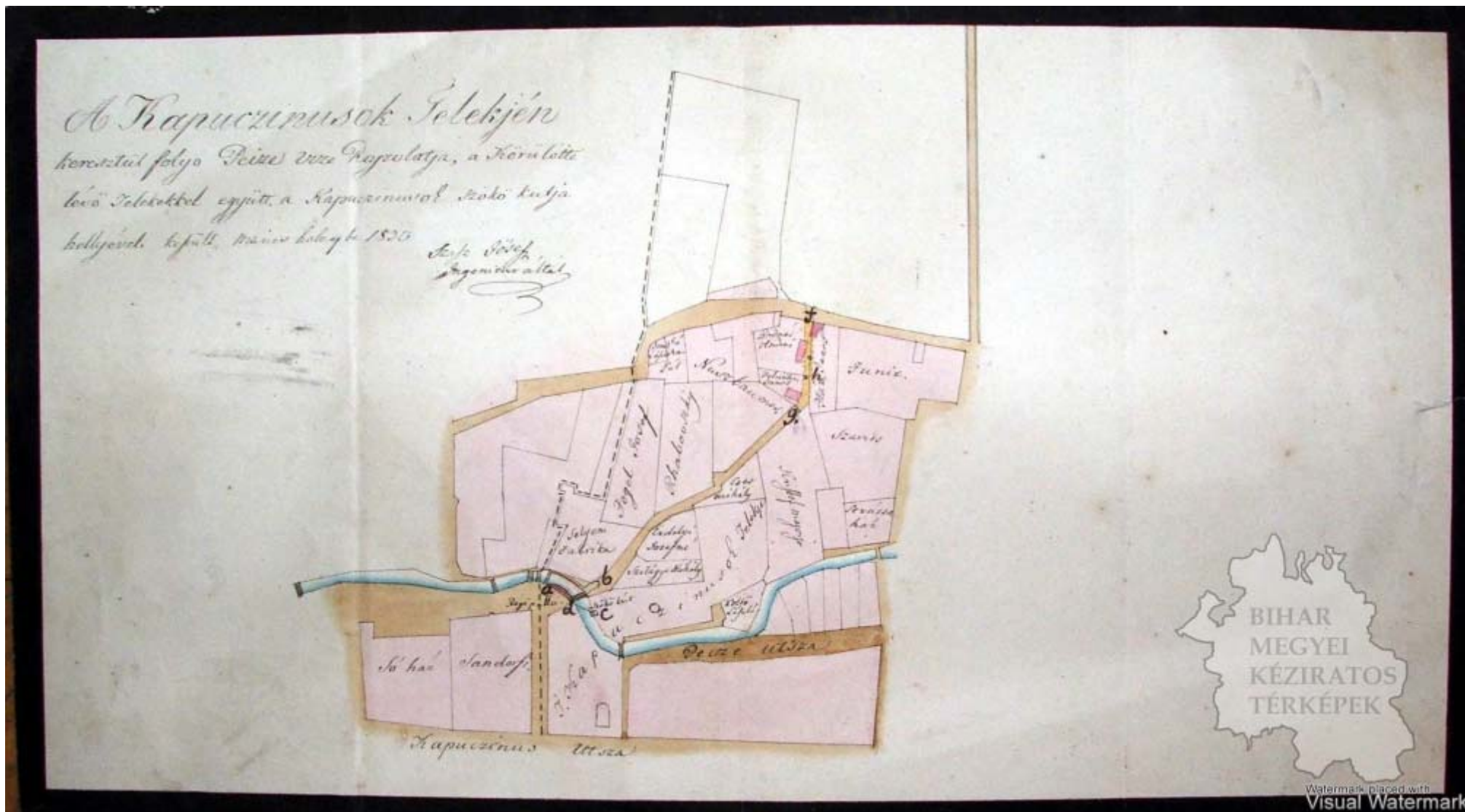




BIHAR
MEGYEI
KÉZIRATOS
TÉRKÉPEK

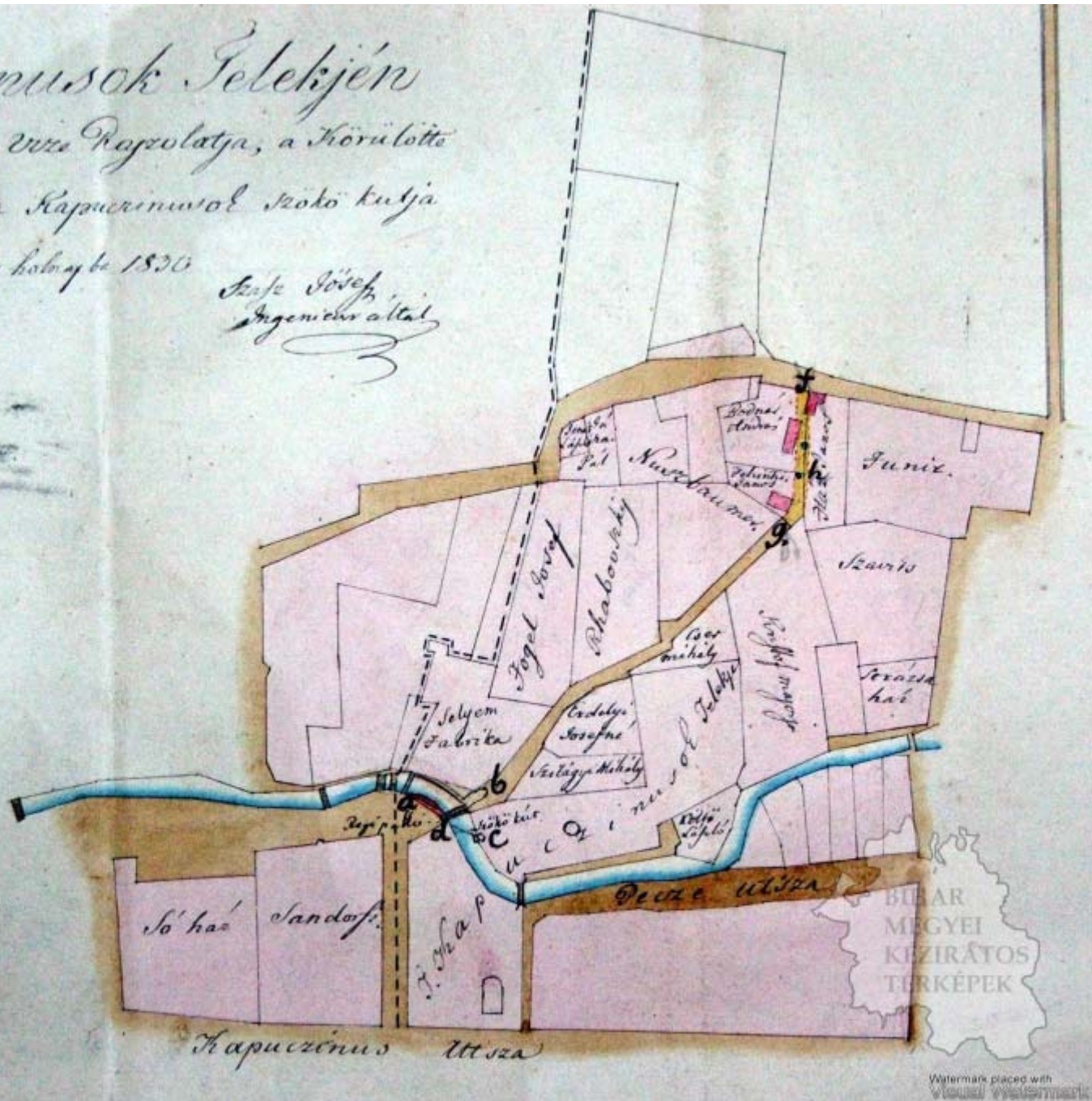
Watermark placed with
Visual Watermark

Nagyvárad-Újváros-Kapucinus 1830, Katalógus 807. sz.

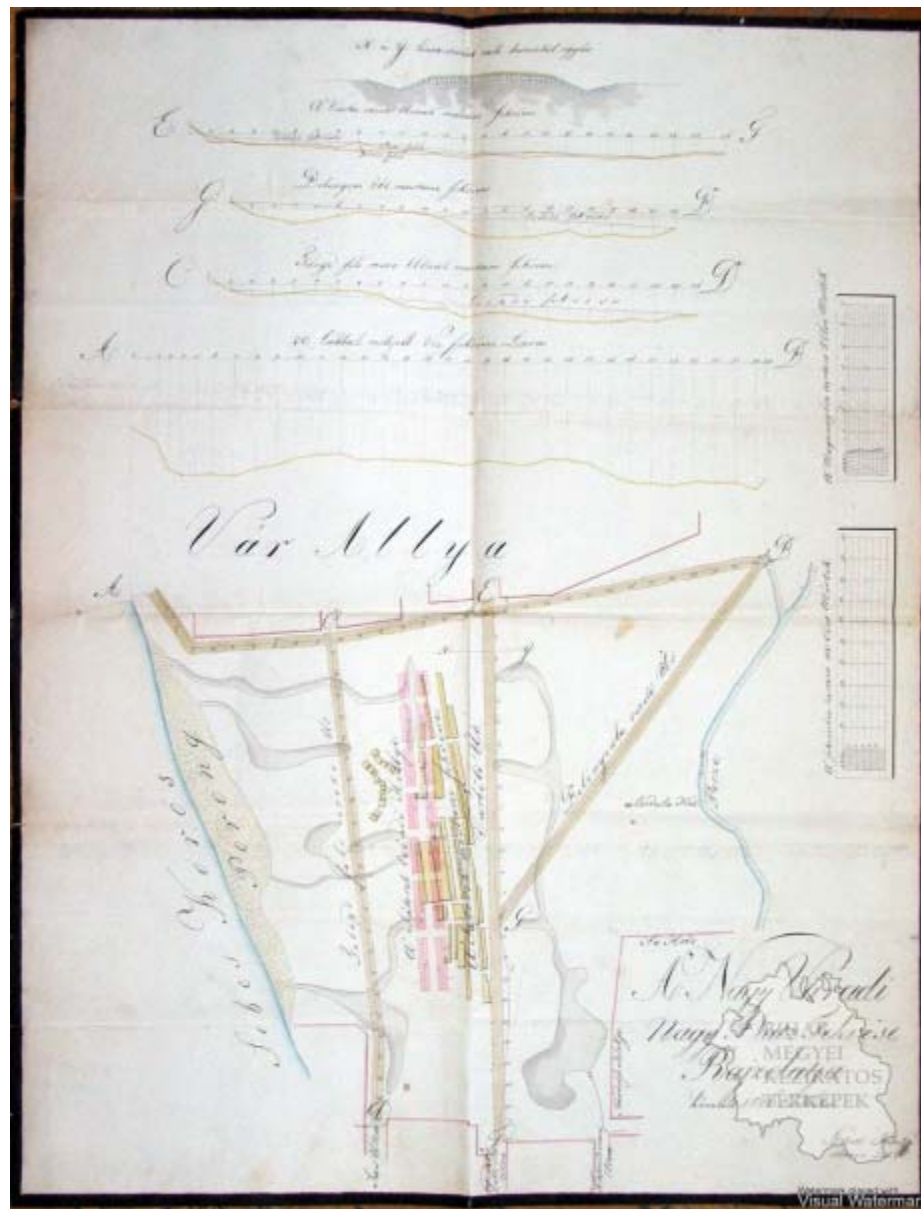


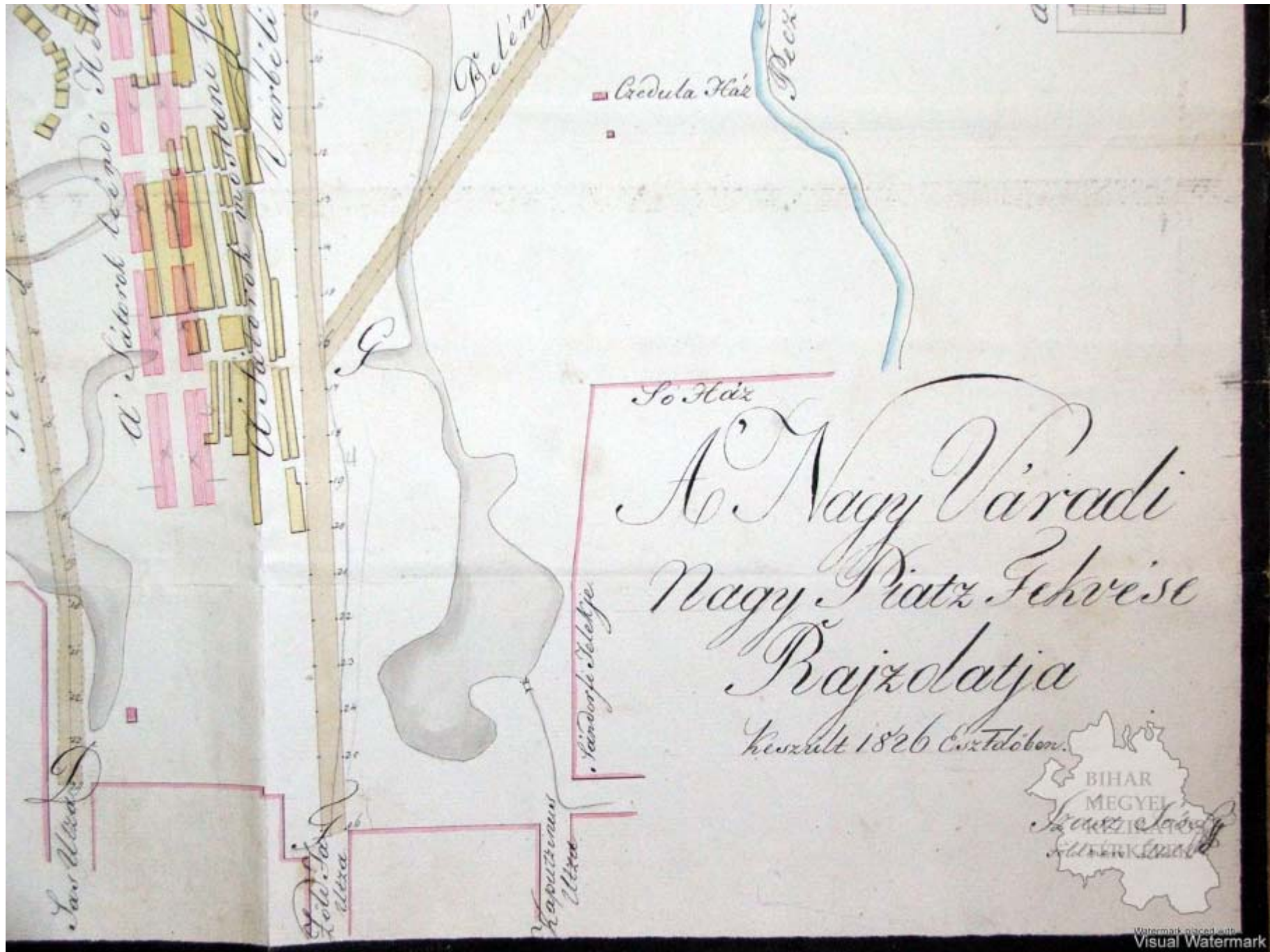
czinusok Telekjén
 Péter úr Rajzolatja, a Hővelőtté
 nyűtt, a Kapuczinusok Szökő kutja
 máius hólygta 1820

József József
 Ingenieur által



Nagyvárad-Újváros-Nagypiac 1826, Katalógus 806. sz.






Credula Ház

Lo Ház

A. Nagyvárad
Nagy Piacz Fekvése
Rajzolatja

Készült 1826 Esztendőben.



Vár Allya

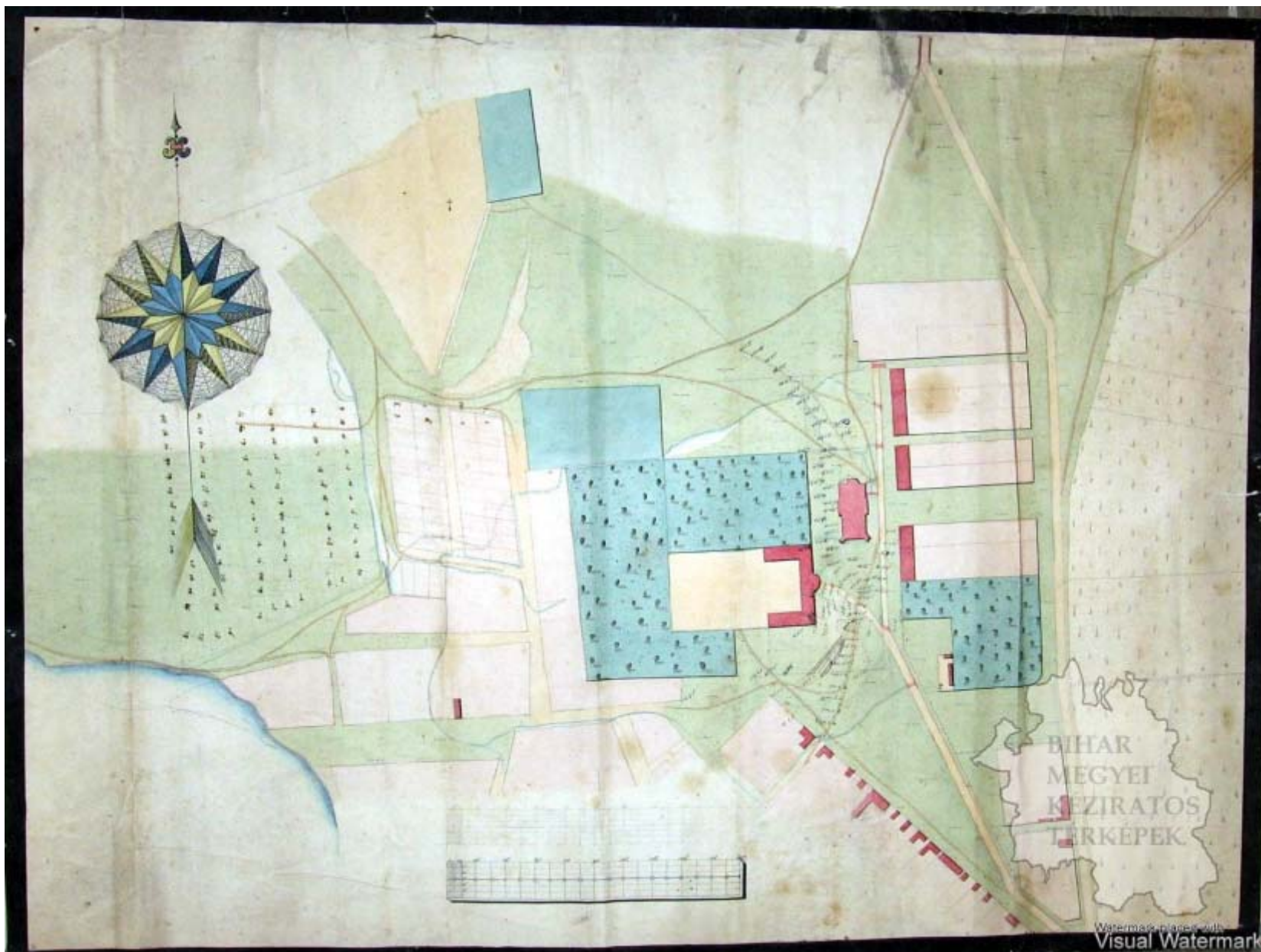


So. Ház
A Nagyvárad
Nagy. Piac. Község
Bihar
Mégyei
Kormányzat
Térképek
Kivált 1826

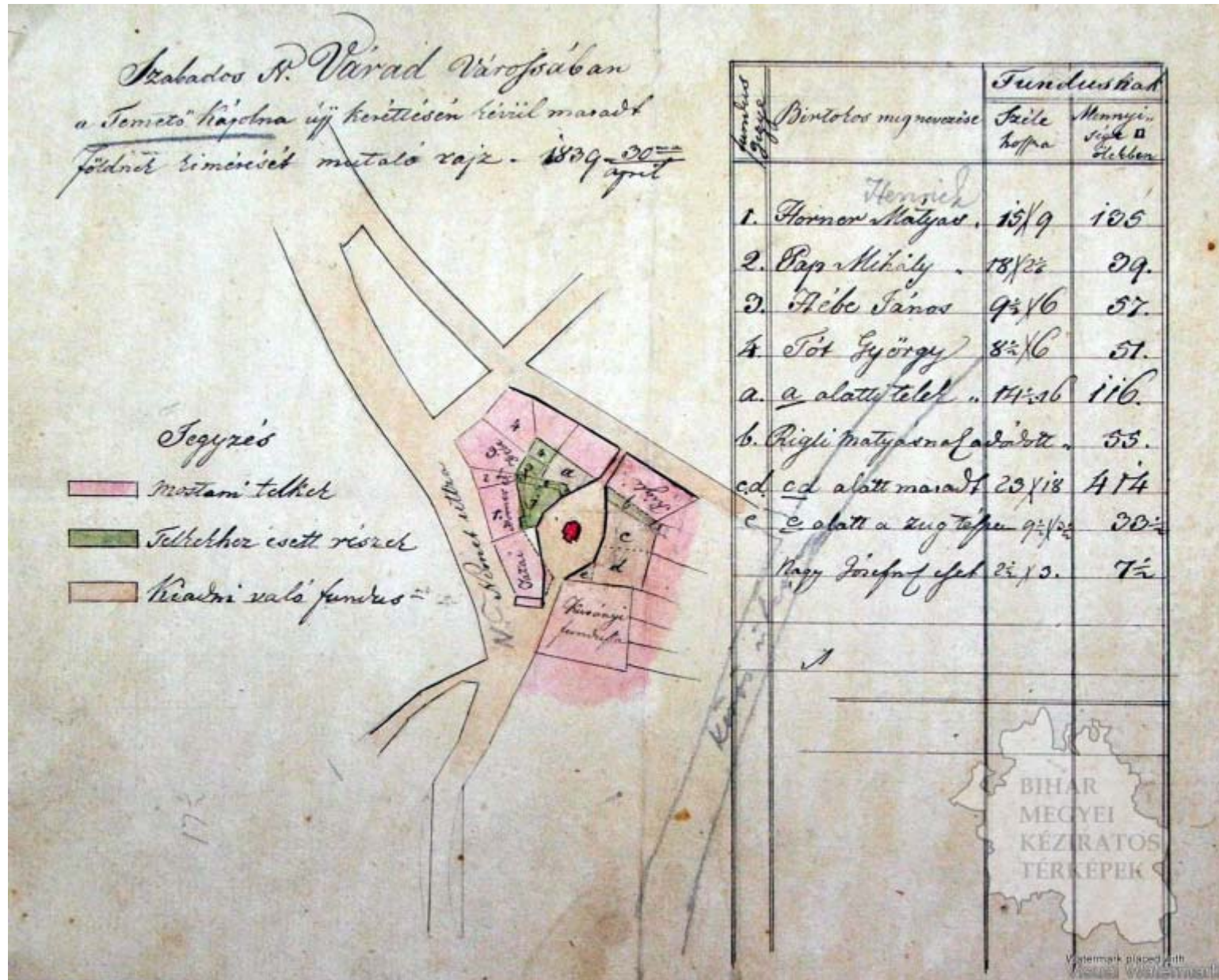
Nagyvárad-Újváros-Olaszi-Váralja 1820-1830, Katalógus 803. sz.



Nagyvárad-Újváros-Székesegyház-Püspöki palota 1820, Katalógus 251. sz.



Nagyvárad-Újváros-Temető kápolna 1839, Katalógus 808. sz.



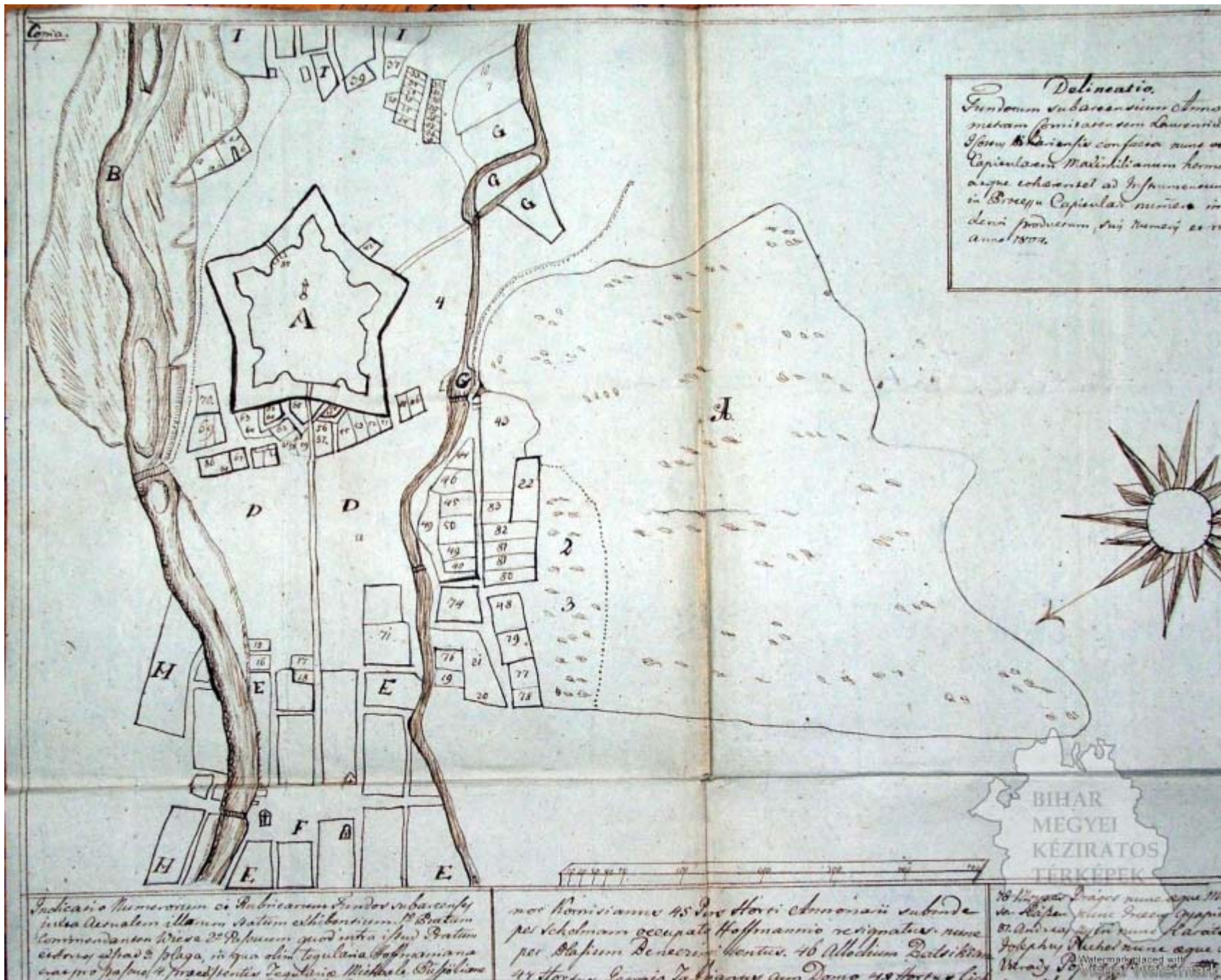
és
telket
esett részek
való fundus

N. Kőmet utca



A. Tör
a. a a
b. Rigle
c.d. cd
e. e a
Nagy

BIHAR
MEGYEI
KÉZIRATOS
TÉRKEPEK



Dolineatio.
 Fundorum subarcanorum domus
 metam parricidarum Laurentii
 Jozsef Karanfy confessoris nunc ex
 Capitulari Martirilianum homo
 aequo cohaeret ad Infirmitatem
 in Breve Capitulari nunc. in
 deni produrum, sui tenentis ex 1807.
 anno 1807.

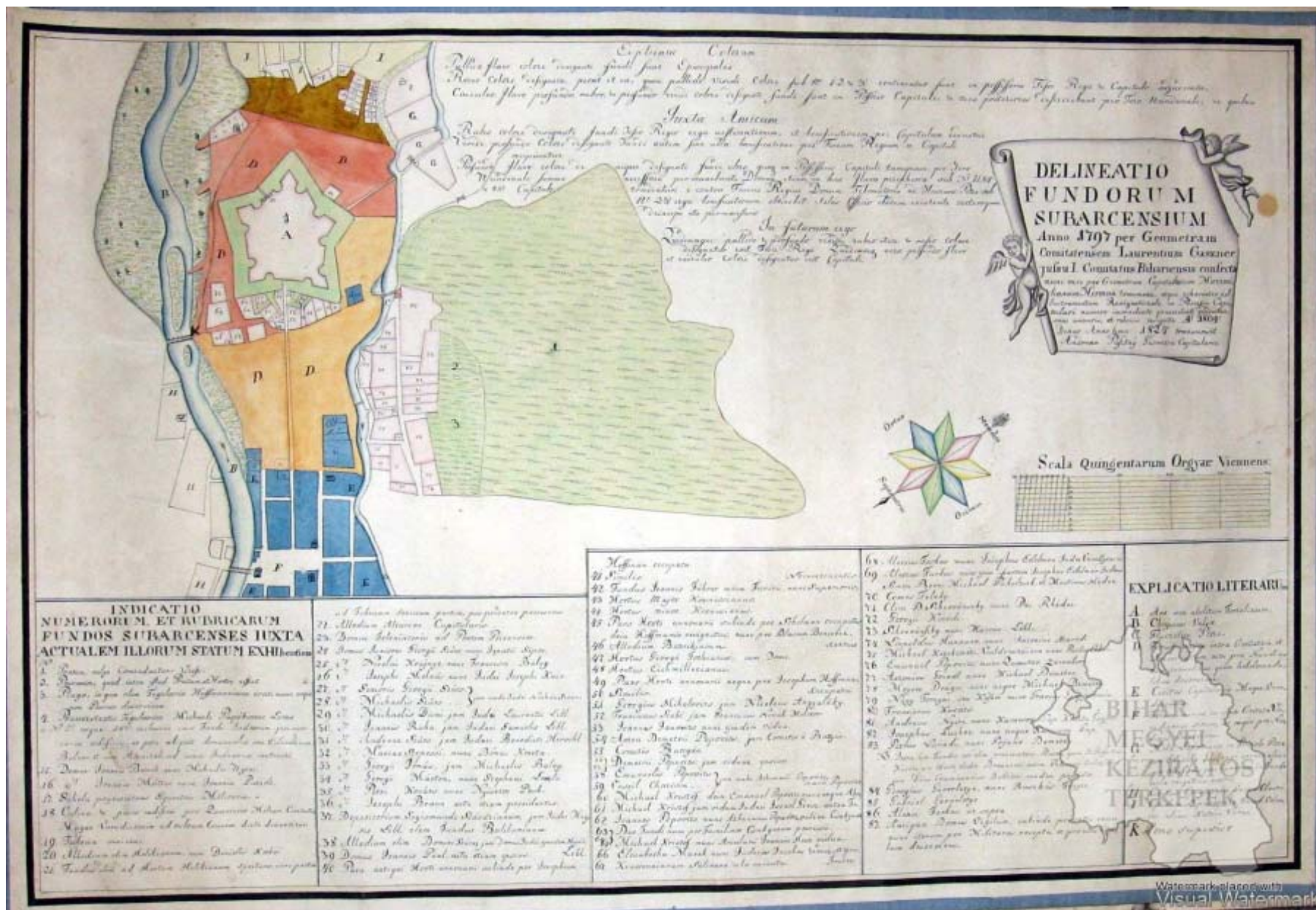
BIHAR
 MEGYEI
 KÉZIRATOS
 TÉRKÉPEK

*Indicatio Numerorum et Subarcanorum Fundorum subarcanorum
 parricidarum Laurentii nunc exhibentium. B. Bratum
 Comendationem dices 2^o Populum quod infra ipud Bratum
 cedens ad 2^o plaga, in qua olim regularia Hofmanniana
 ex pro parte 4^o parricidarum Capitulari Michaeli Bepolone*

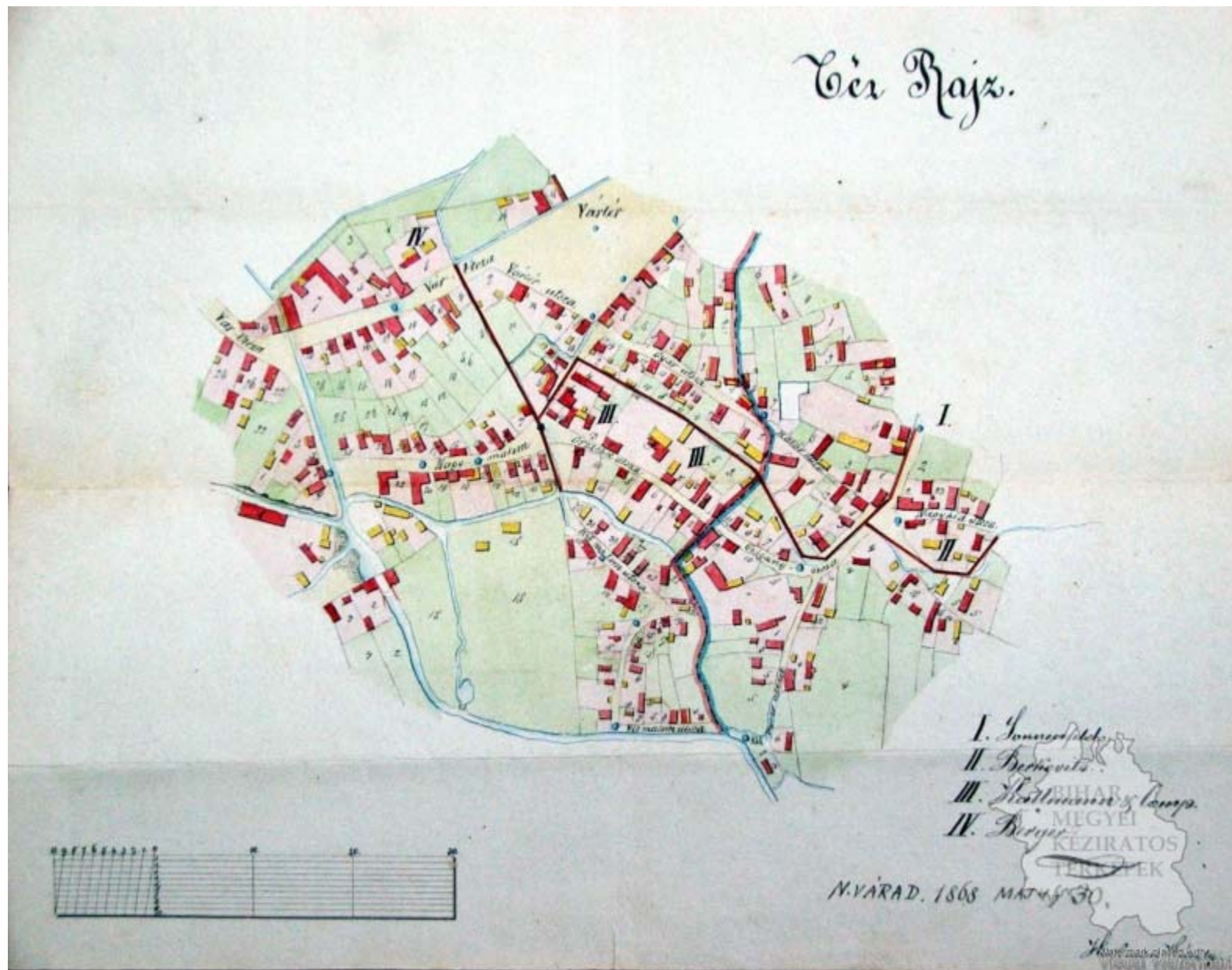
*nos hominibus 48^o Horti Ammoniani subinde
 per Scholam occupati Hoffmannio recipitur nunc
 per Blapum Deveron hentur. 40 Alledum Deditum
 48 Hortu Loris de hancum cum Dome 48 Hortu Loris*

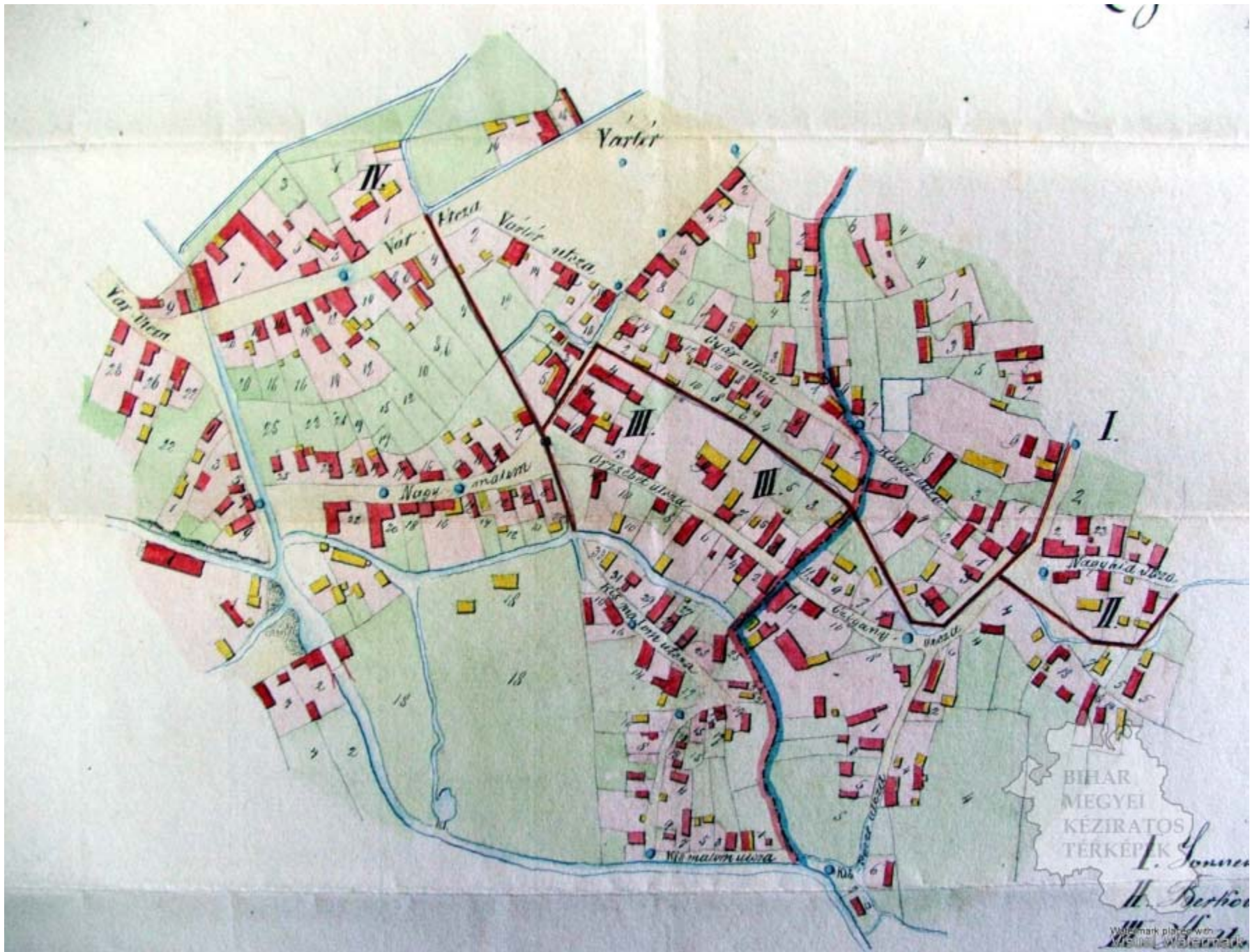
*18^o Hinget Drago nunc aequo Ma
 va. Hinget nunc Drago Hinget
 Dr. Andrej nunc nunc Karate
 Josephus Nichol nunc aequo
 Wray Dr.*

Nagyvárad-Újváros-Váralja 1797-1824, Katalógus 600. sz.



Nagyvárad-Váralja 1868, Katalógus 813. sz.





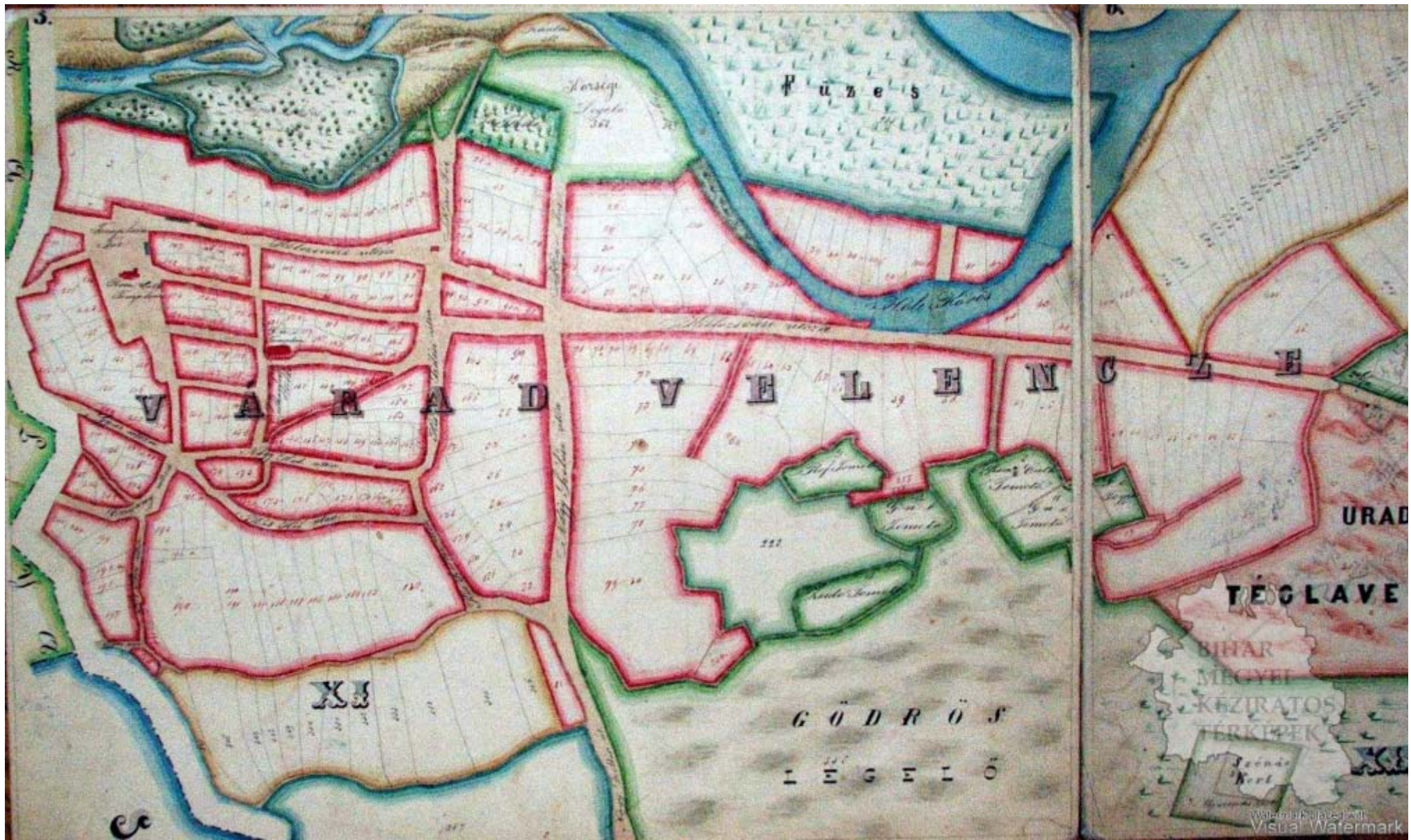
BIHAR
MEGYEI
KÉZIRATOS
TÉRKÉP

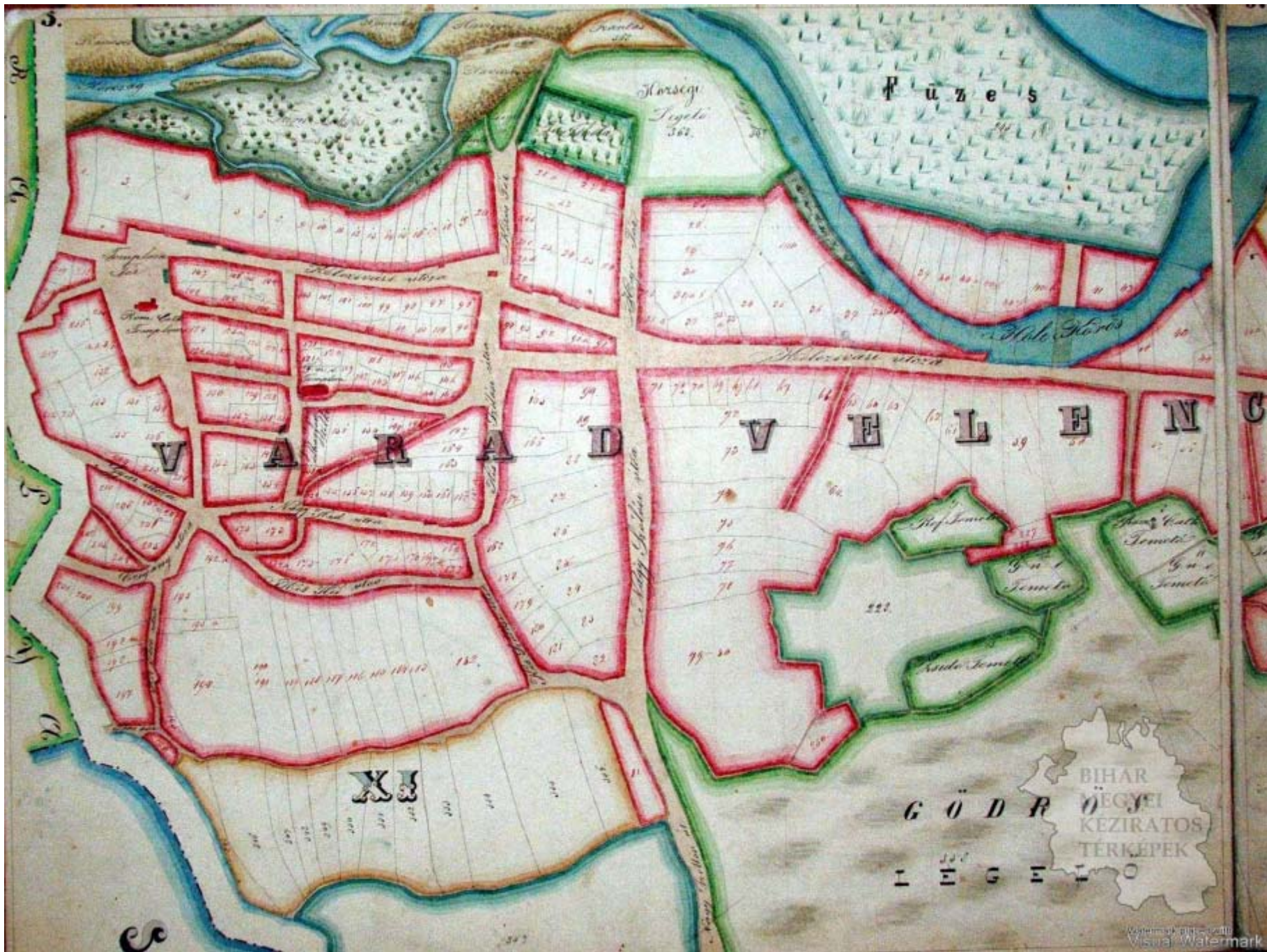
I. Sonnen
II. Brest
III. ...
IV. ...

Wapmark place: wto
Wapmark place: wto

Nagyvárad-Velence 1857-1860, Katalógus 260. sz.







Nagyzomlin-puszta 1795, Katalógus 604. sz.





**DELINEATIO PRAEDII
NAGY ZOMLYN
QVAE QUANTITATEM ET LOCALITATEM
TERRARUM AC FUNDORUM
EMENSURATORUM
ANNO MDCCZCV
IN COMPENDIO EXHIBET
ET DILUCIDAT**

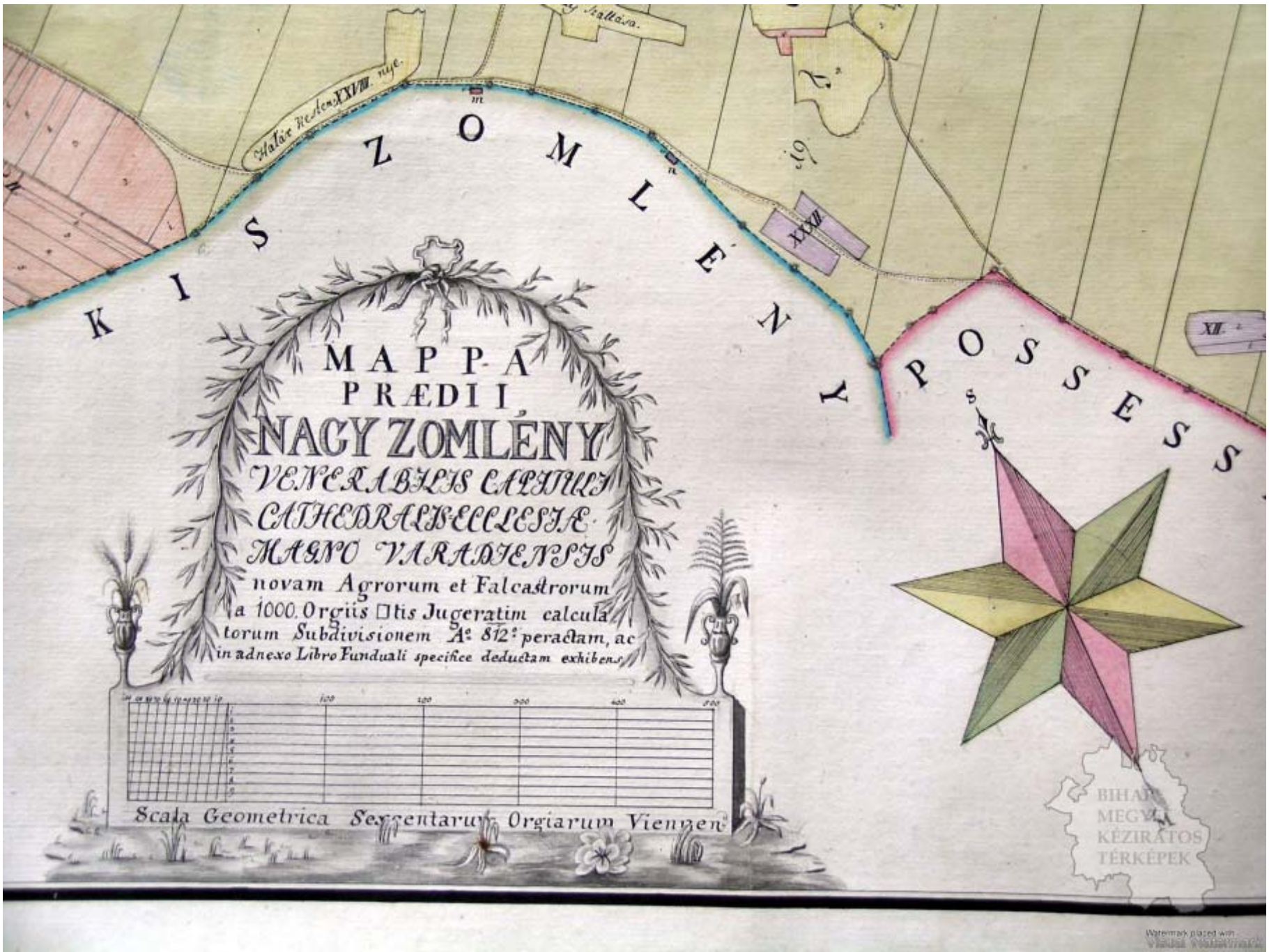
per Josephum Maximilian. Capit. Gen.

In jura Claudi...



Nagyzomlin-puszta 1812, Katalógus 606. sz.





Matiae Nesten XVIII. nye.

K I S Z O M L É N

Y P O S S E S S

MAPPA
PRÆDII
NAGY ZOMLÉNY
VEN. REVERENDISSIMO CAPITULO
CATHEDRALIS ECCLESIAE
MAGNO VARADINENSIS
novam Agrorum et Falcastrorum
a 1000. Orgyis \square tis Jugeratim calcula-
torum Subdivisionem A^o 812^o peractam, ac
in adnexo Libro Funduali specificè deductam exhibens.

0	100	200	300	400	500
0					
0					
0					
0					
0					
0					
0					
0					
0					

Scala Geometrica Sexcentarum Orgiarum Viennen

BIHAR
MEGYE
KÉZIRÁTOS
TÉRKÉPEK

Nyárló 1817, Katalógus 158. sz.





Forst Charte.
des zum Grosvardeiner Vacant
Bisthume gehörigen
NYÁRLŐERVALDES.

vermessen Anno 1817.

durch Stephan Pertörö
Cper. Ingen.



Nyárló 1873, Katalógus 160. sz.



NYÁRLÓ rendezési TÉRKEPE


2 - db.

*Néhai Németh János mérnök ur felmérése alapján szabályozó,
& a szabályozási tervképe,
A. Városi Osztály Október hó 25^{ik}án 1879.*

Jeney József
urb. szabályozó hites mérték

BIHAR
MEGYEI
KÉZIRATOS
TÉRKEPEK

Izinek magyarázata



-  Szántó föld uradalmi
-  Kaszáló
-  Erdő
-  Beltelék
-  Szántó
-  Kaszáló
-  Új kiváztott földek (a legelő)
-  Legelő
-  Bokros ritkyék
-  Ut
-  Patak

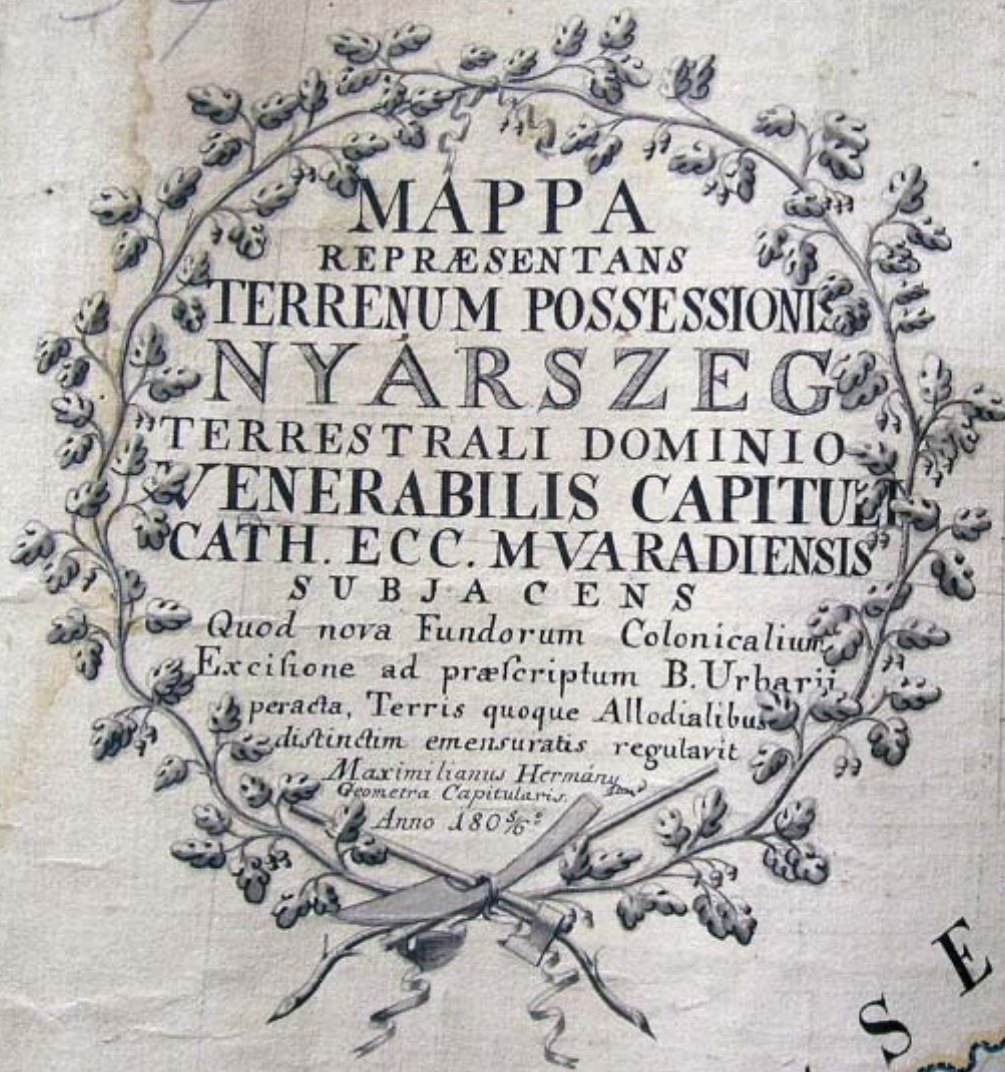




Nyárszeg 1805-1806, Katalógus 611. sz.



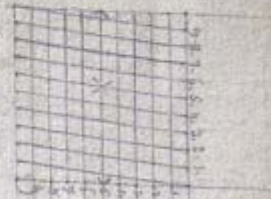
37



MAPPA
REPRÆSENTANS
TERRENUM POSSESSIONI
NYARSZEG
TERRESTRALI DOMINIO
VENERABILIS CAPITULI
CATH. ECC. MVARADIENSIS
SUBJACENS

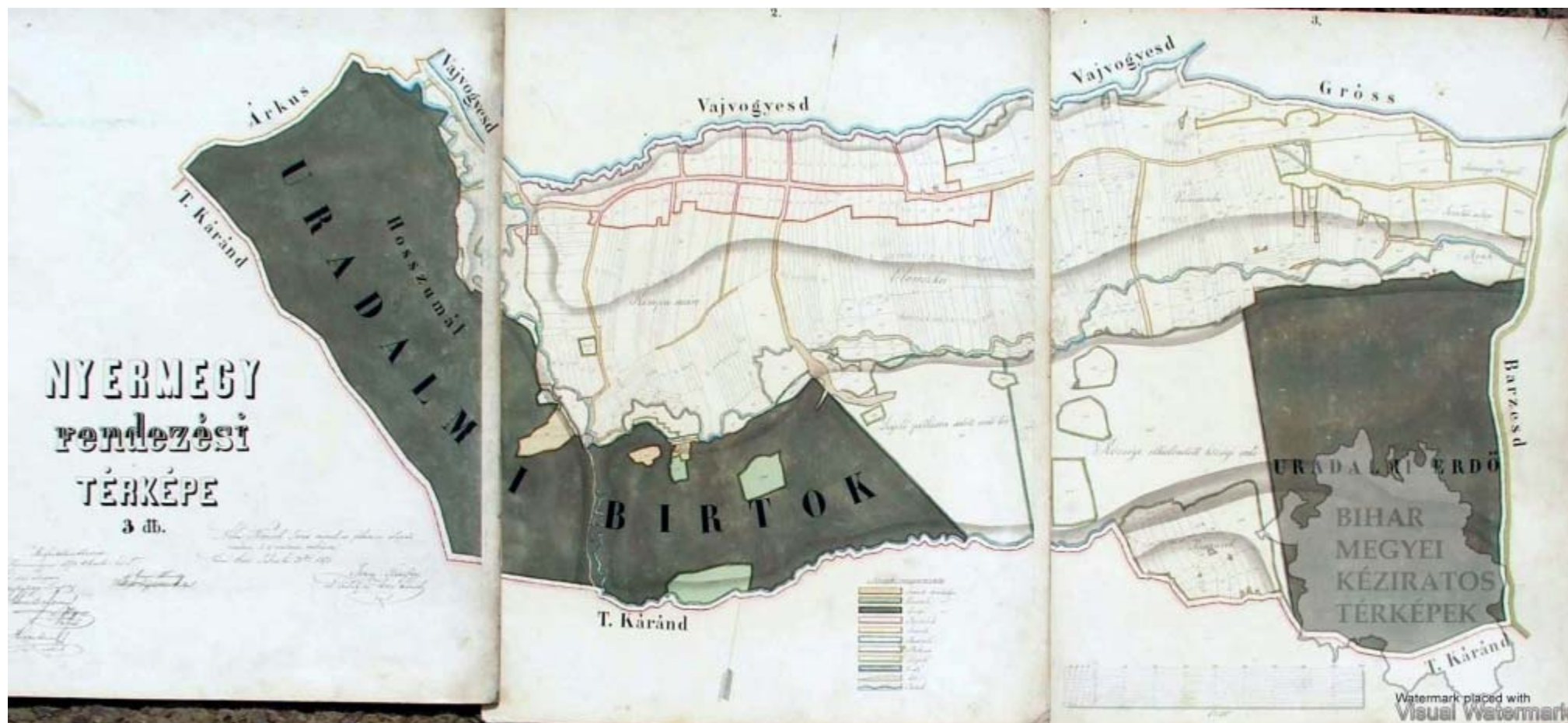
Quod nova Fundorum Colonialium
Excisione ad præscriptum B. Urbarij
peracta, Terris quoque Allodialibus
distinctim emensuratis regulavit

Maximilianus Hermannus
Geometra Capitularis
Anno 1805

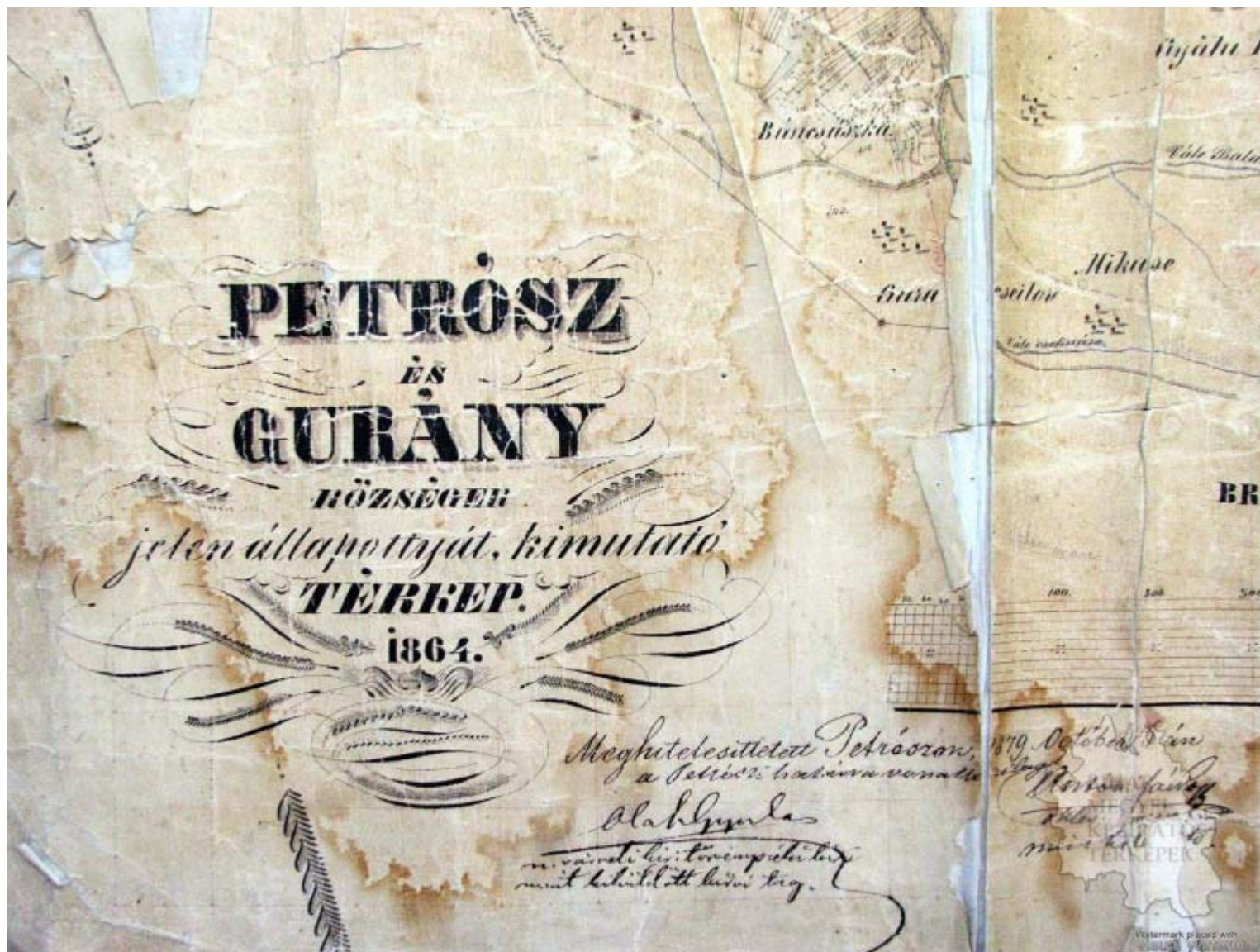


Visual Watermark

Nyermegy 1871, Katalógus 322. sz.



Petrósz-Gurány 1864, Katalógus 758. sz.





Gurány.

Vas Gyár.

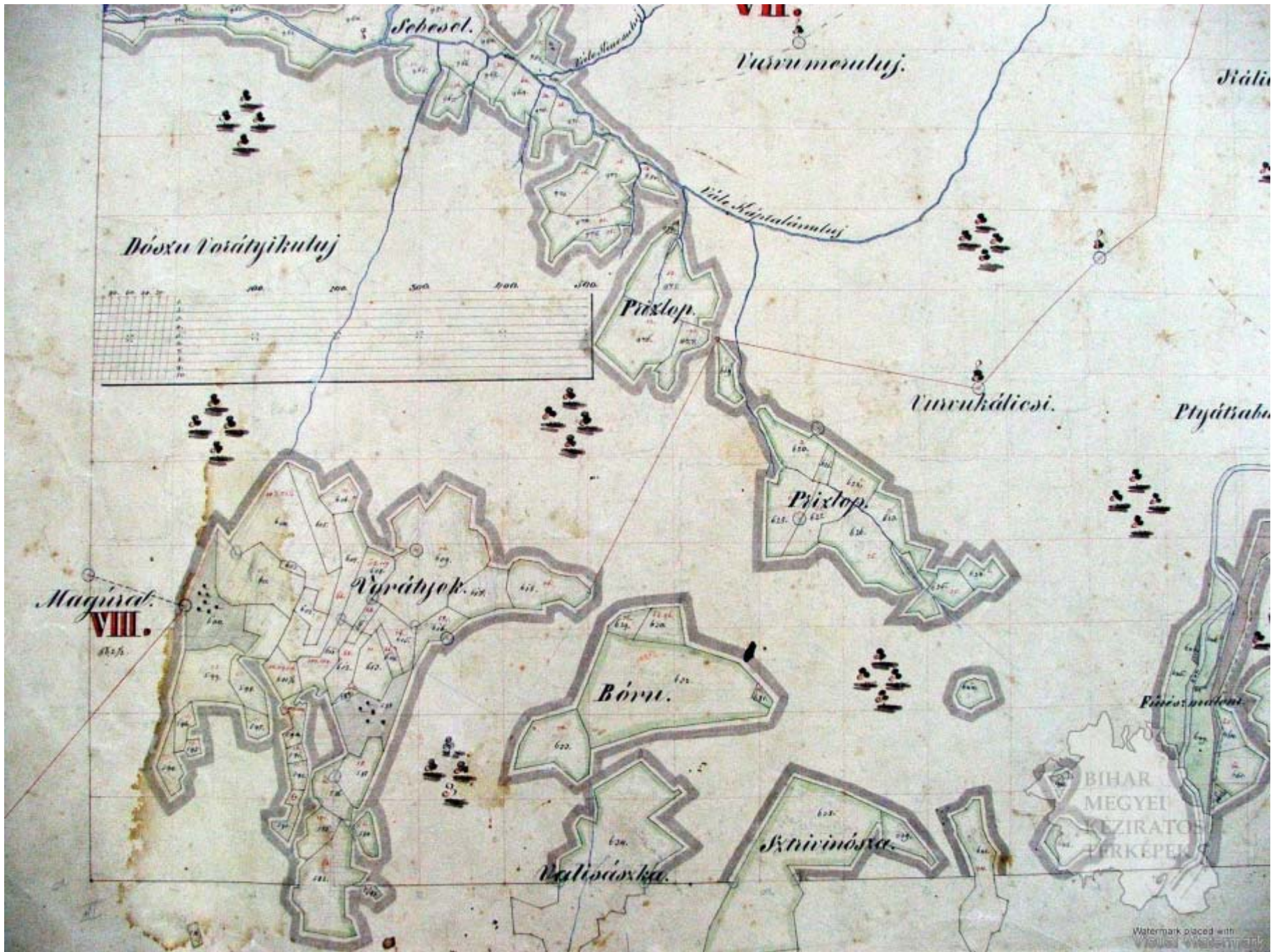
Petrósz.

BAR
GYEI
SZIRATOS
TERKEPE

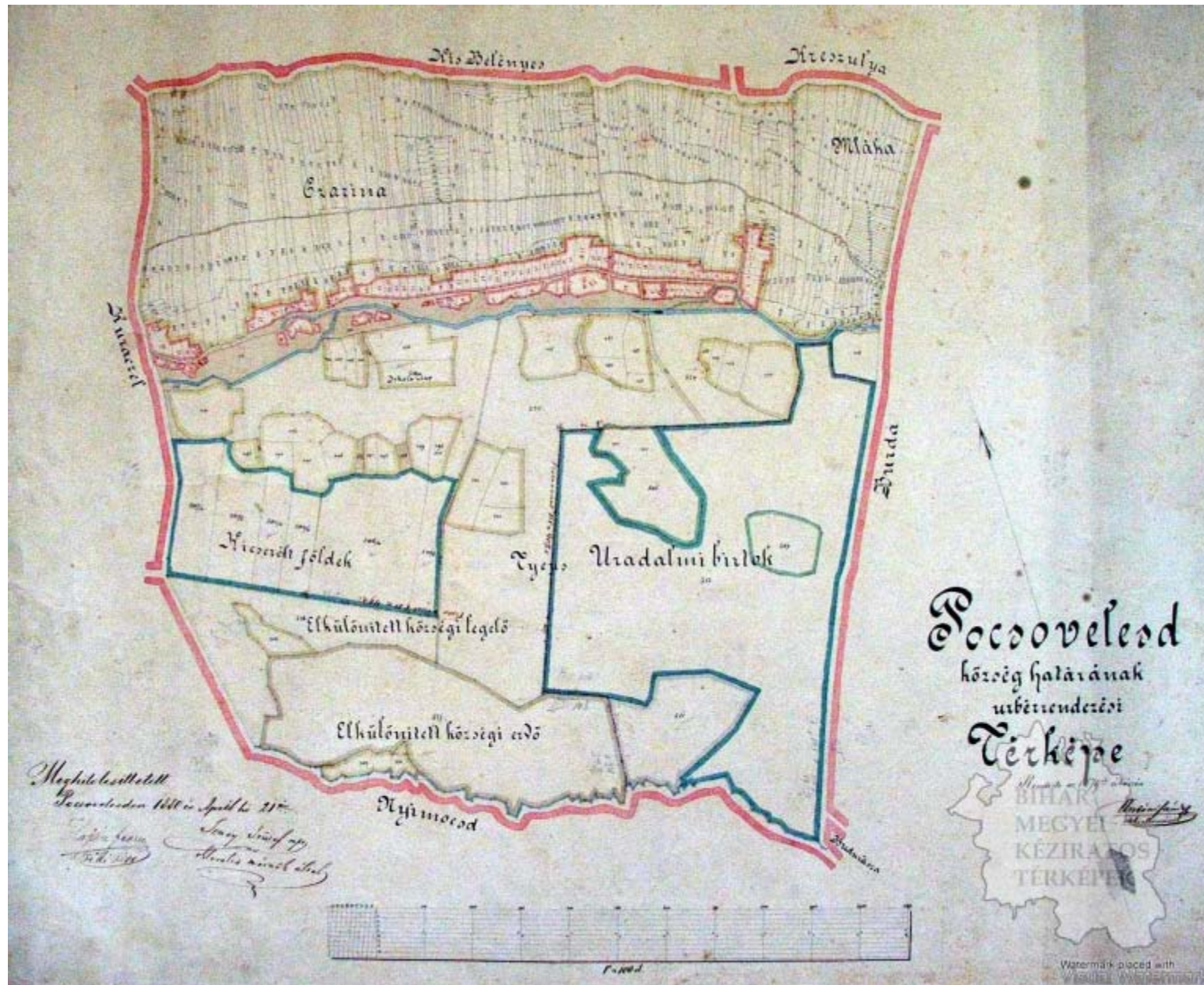


IV.

PITYÁTRA
MEGYEI
KEZIRATOS
TERKEPEK



Pocsavalezd 1879, Katalógus 759. sz.





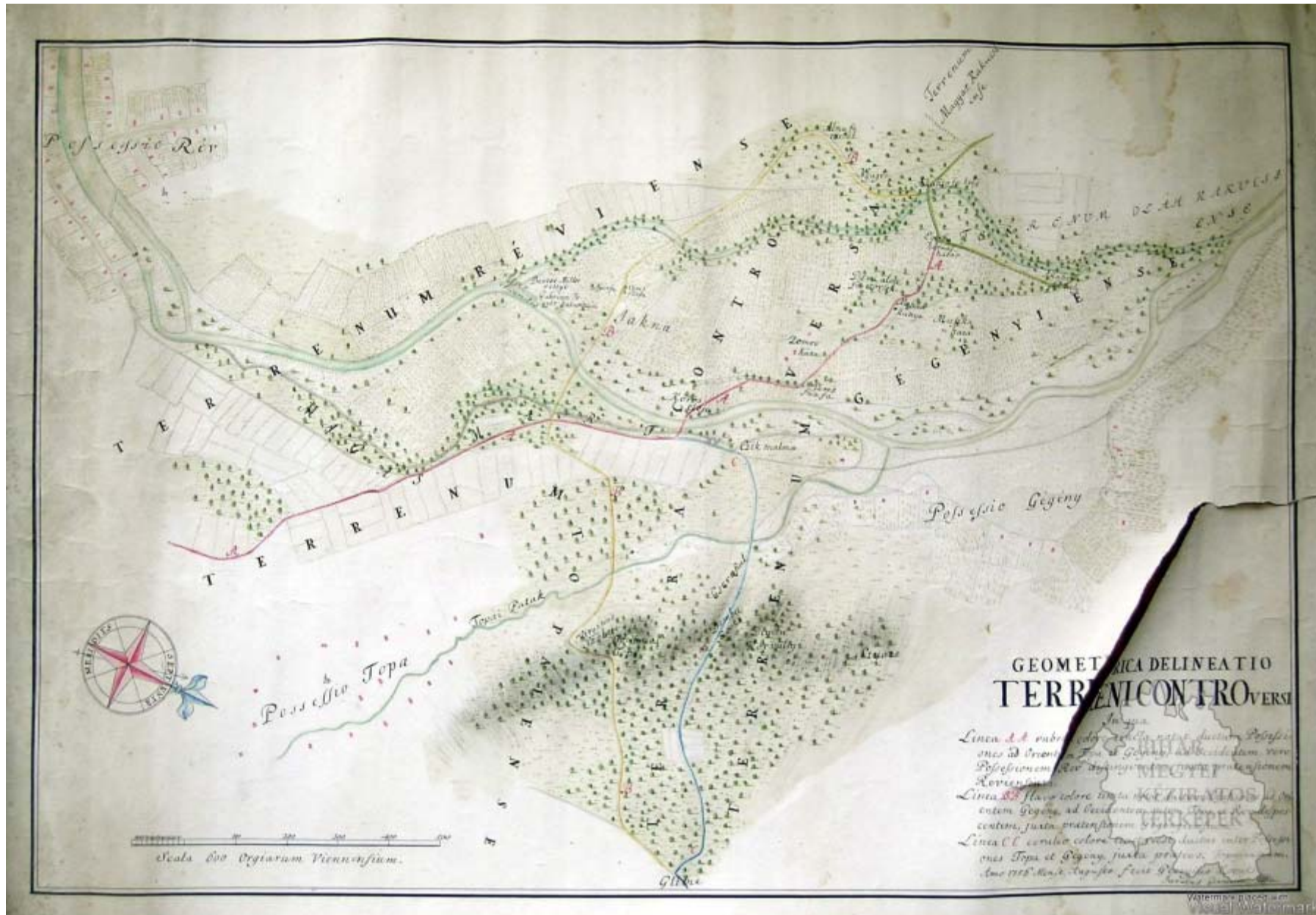
Pocsoveled

körzög határának
 urbírtendezési
 Térképe

Készítve az 1779^{ik} évben



Rév-Topa-Gégény 1756, Katalógus 827. sz.



Plan

Über den vermög Contract bestehenden Forbanier Werks Tarrain samt dem angeschlossenen Theil von Dorfs Tarrain Pojana.

Beschreibung

Über dem mit rother Gränze bezeichneten gegenwärtigen Wald Tarrain

	Macheninhalt			Macheninhalt	
	Joch	Wille		Joch	Wille
An Thonen Wald	238	-	Feuertrog	7096	602
• Schlagbahren Buchen Wald	750	492	Garten und Kaufplätze von Dorf und Werk Forbanien	152	28
• Mitteren 2/4 2/4	632	1166	Summa des Tarrains	-	7230
• Jungen 2/4 2/4	372	1515	Über dem mit gelber Gränze bezeichneten Wald Theil von Dorf Pojana	-	-
• Vergrünten 2/4 2/4	300	35	An Schlagbahren Buchen Wald	237	1116
• Abgestokten und oeden	500	263	• Wiesen	166	254
• Piharer Hüttung	209	1037	• Piharer Hüttung	571	-
• Prega 2/4	71	352	Summa des ausgeschnittenen Theil	-	-
• Wiesen	156	497	Summa Ingesamt	-	1123
• Grundstücke	225	122			
Übertrag	7096	602			



Gränze mit dem Grosz. Bisstf. Dorf

Abgestohiter Schlagbäher Mitterer Wald Junger Wald Thonen Wald Vergrüpter Wald

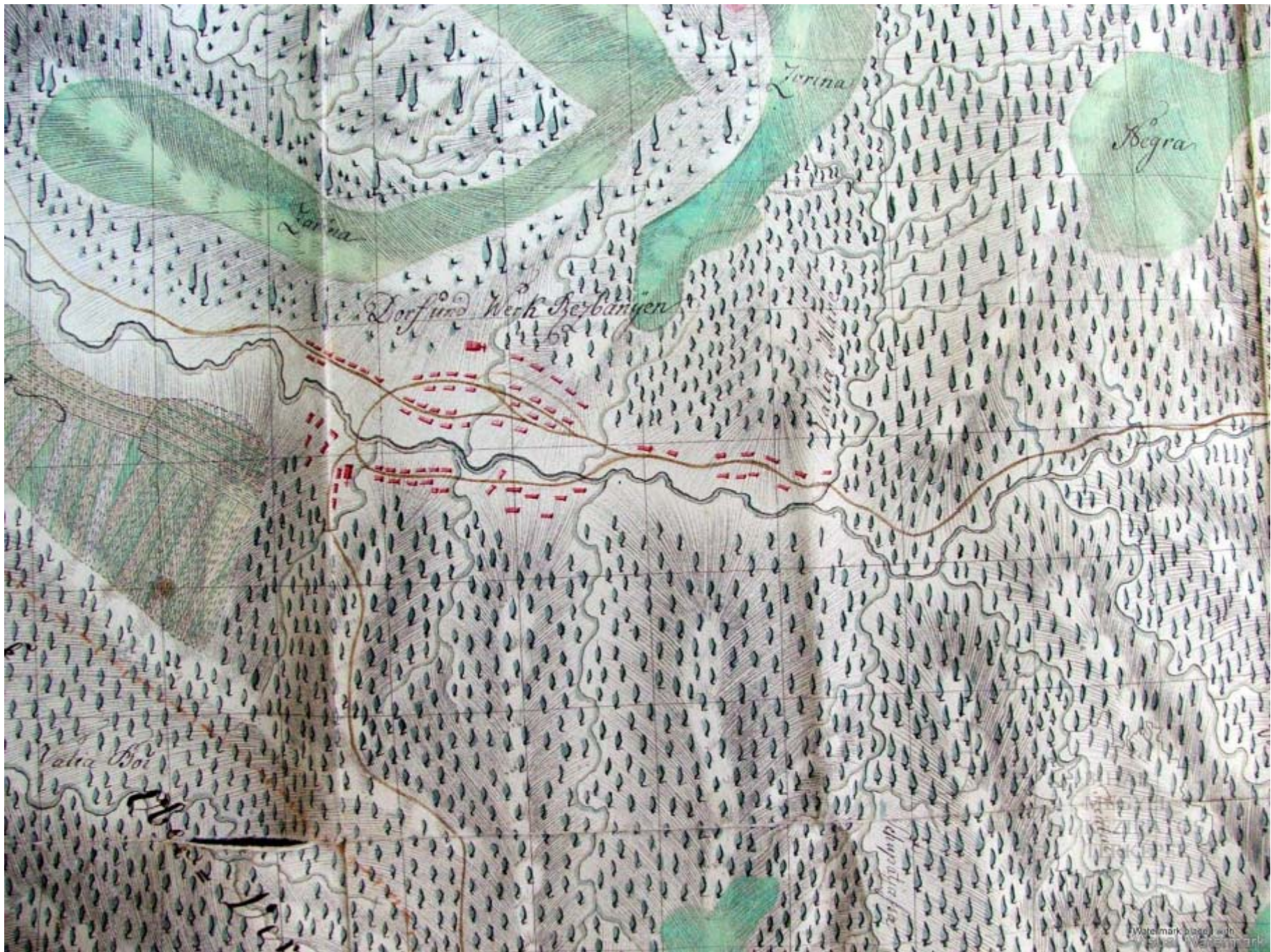
200 100 50 200 Maßter

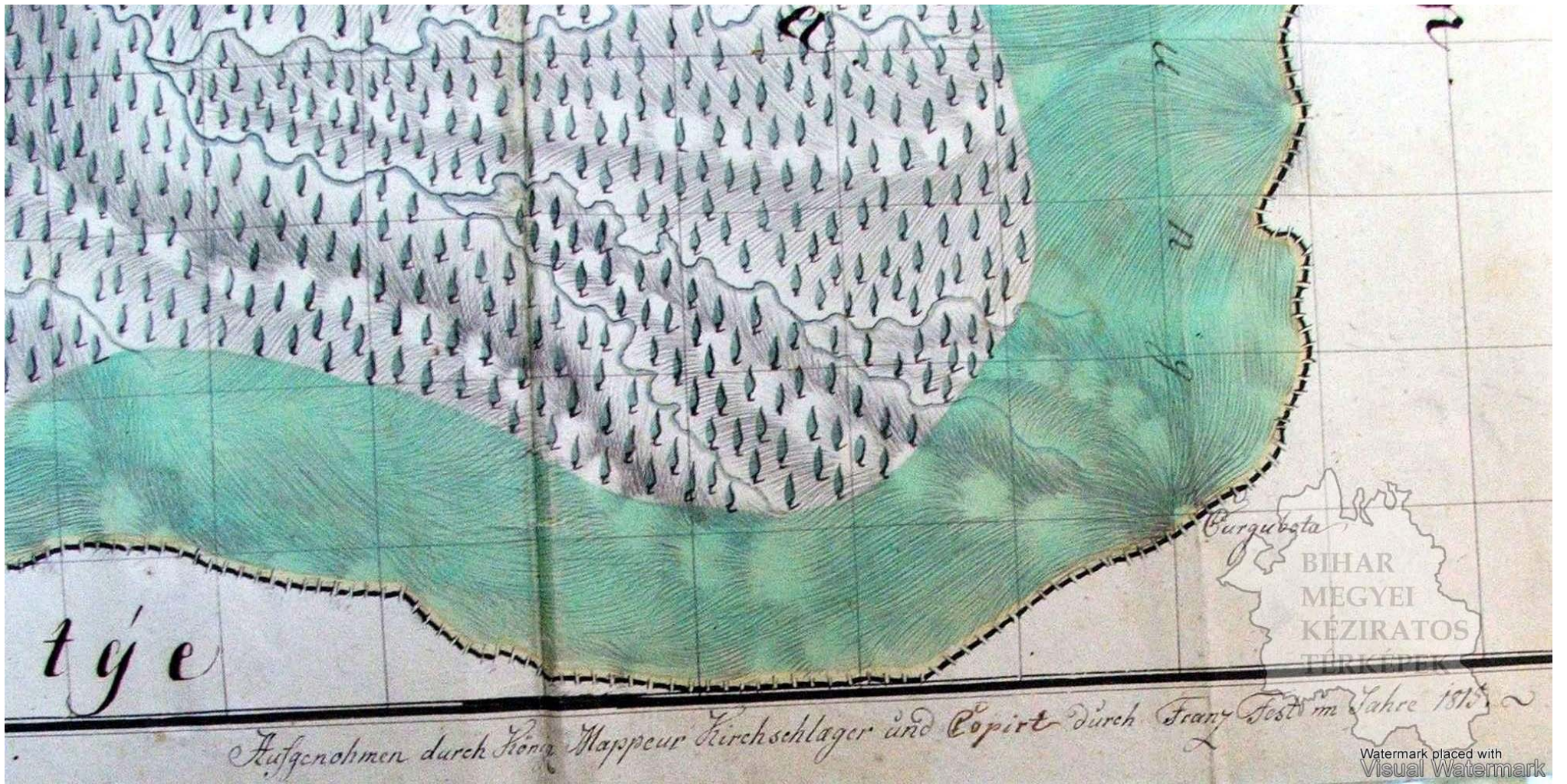
Pojana

Stann

BIHAR
TERKÉNY

Watermark: Digitized by VLSB



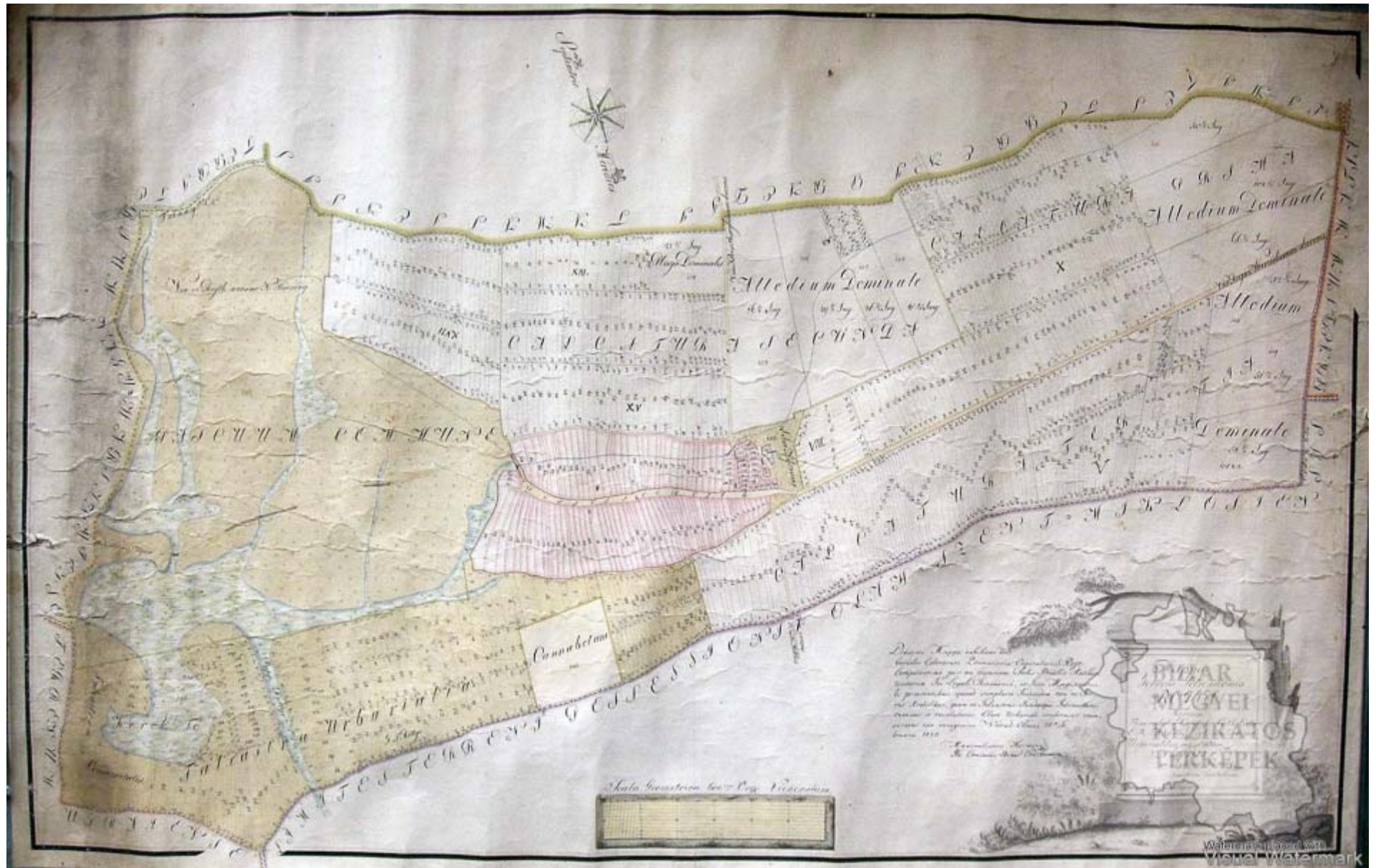


tje

Aufgenommen durch König. Mappeur Kirchschlager und Copirt durch Franz Jöst im Jahre 1815

Watermark placed with
Visual Watermark

Rajt 1822, Katalógus 634. sz.



Presenti Mappa exhibitas Ur-
bariales Colonorum Possessionis Capitularis Rojt
Competentias per me occasione Sedis Pdnalis Authen-
ticatoriae Sto Legali Testimonio, et Fisco Magistratua-
li presentibus quoad complura Individua tam in Ter-
ris Arabilibus, quam et Sulcastris, Fundisque Intravillanis
revisas, et recalculatas Clavi Urbani conformiter emen-
suratas esse recognosco. Várad-Olaszi 15^{to} Fe-
bruarii 1822

Maximilianus Hermanz
Sti Comitatus Bihar^{is} Ord. Geometrici

Mappa
Terreni Possessionis
R. O. J. H.
Jurium
Venerabilis Capituli Cath. Ecclae
L. R. Mátyás delinatum ac
Urbaniatiler regulatum
Anno 1822
per Andream Pusztay
Geometram Capitularum

BIHAR
MEGYEI
KEZIRATOS
TERKEPEK



ense

Oriens

Septentrio

Meridies

Occidens

Possessio Kis Kér
Ecclesia V. G. R. n. U.

Falcastra



Visual Watermark



rrrenum

Fundi Intravillani
Dumetum

Hegyesel



Possessio Hegyesel

BIHAR
MEGYEI
KÉZIRATOK
TERKEPEK

delin. et subdivisit Maximilianus Herman, Geometra. A.º 813

Sályi-Székelytelek-Babostya-puszta 1812, Katalógus 642. sz.



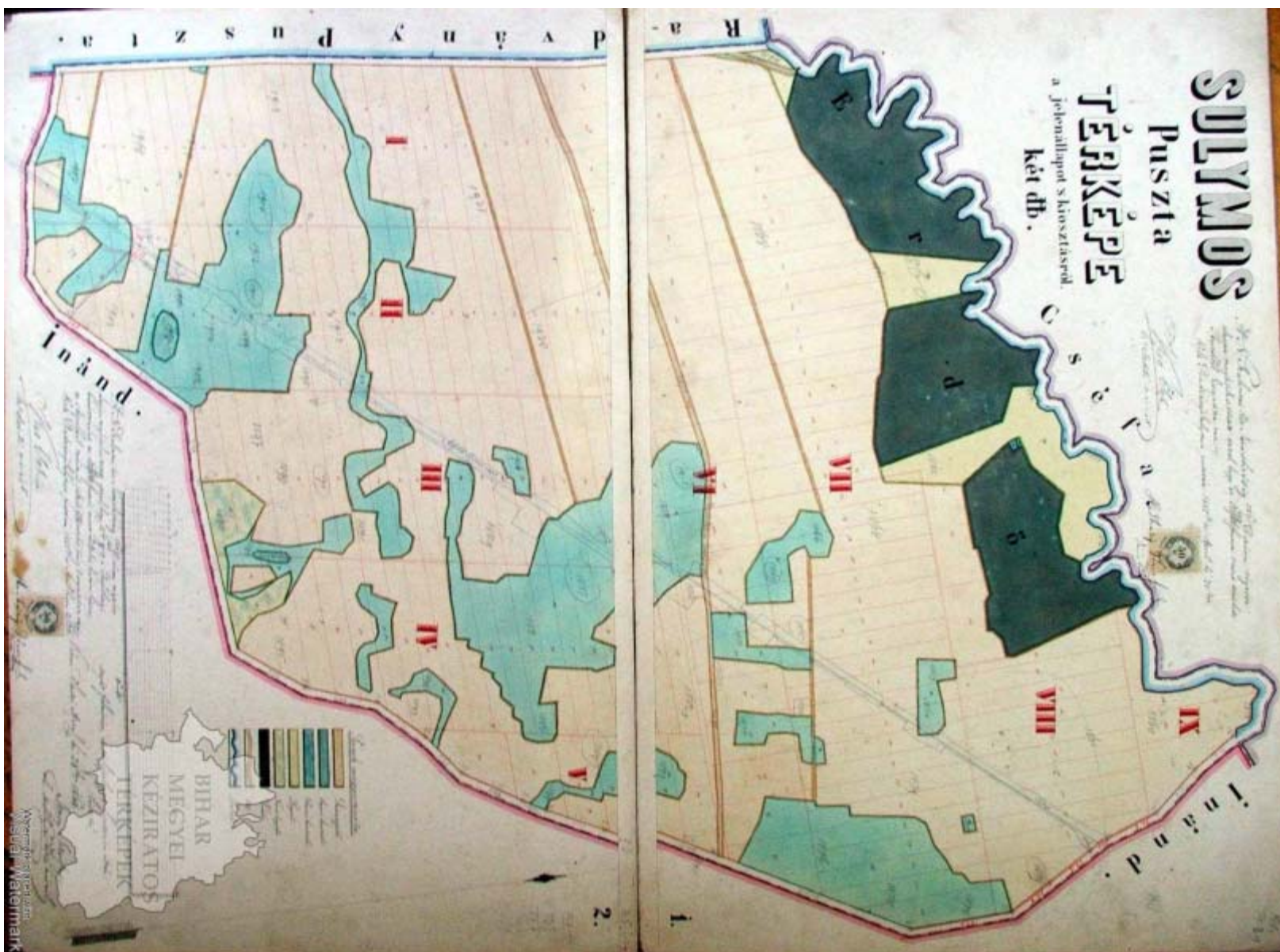


M A P P A
SYLVARUM POSSESSIONIS
SÁLYI SZÉKELYTELEK. PRAE
DII BOBOSTYA AD IURISDICTIONEM
VENERABILIS CAPITULI
 L.R. M. Varadiensis pertinentium
 Delinéatum Anno 1822
 per Joannem Kofler, juratum Geomet.

Deductio Mappae

Sylvae Possessionis Silyi in hoc Gyula dicitur
 Pinna producit Quercus juvenis majori ex parte
 inde Annos quoque reperiuntur. Fraxi Prunorum
 Pincakadiu, Thicketa Frizickertubij arboribus pri
 speciei annosis gaudet. Margines Ferroni Silyi
 Dumeta occupant.
 Praedium Bobostya plerumque arboribus
 novis et Quercibus ceras gaudet.
 Sylva Poonis Székelytelek la Kimpseri, et
 margine ipsius Poonis gaudet Juvenibus, ceteris
 locis Quercibus annosis, excepta plaga Flava
 quae arboris Annosis juvenibus praefer
 Sylva horum Ferronorum in una contiguata
 in 80 Sectionis est subdivisa et in 1848
 constituitur, ad unam Sectionem
 KEZIRATOS
 TERKEPEK
 Quis ordo sit observandus in ducendum sectionis
 hoc ipse numeri Mappae inserti clare ostendit
 ubi et Similitudo cujuslibet Sectionis expressa hab

Solymos-puszta 1868, Katalógus 202. sz.



VIII

DORFE

M: FORST BRUILLON
DES ZUM GROSVARDEINER
BIS THUME GEHÖRIGEN
SUSTER TERRAINS

*vermessen in Jahr 1822
durch Stephan Portörö
Forst Ingenieur*

BIHAR
MEGYEI
KÉZIRATOS
TERKEPEK

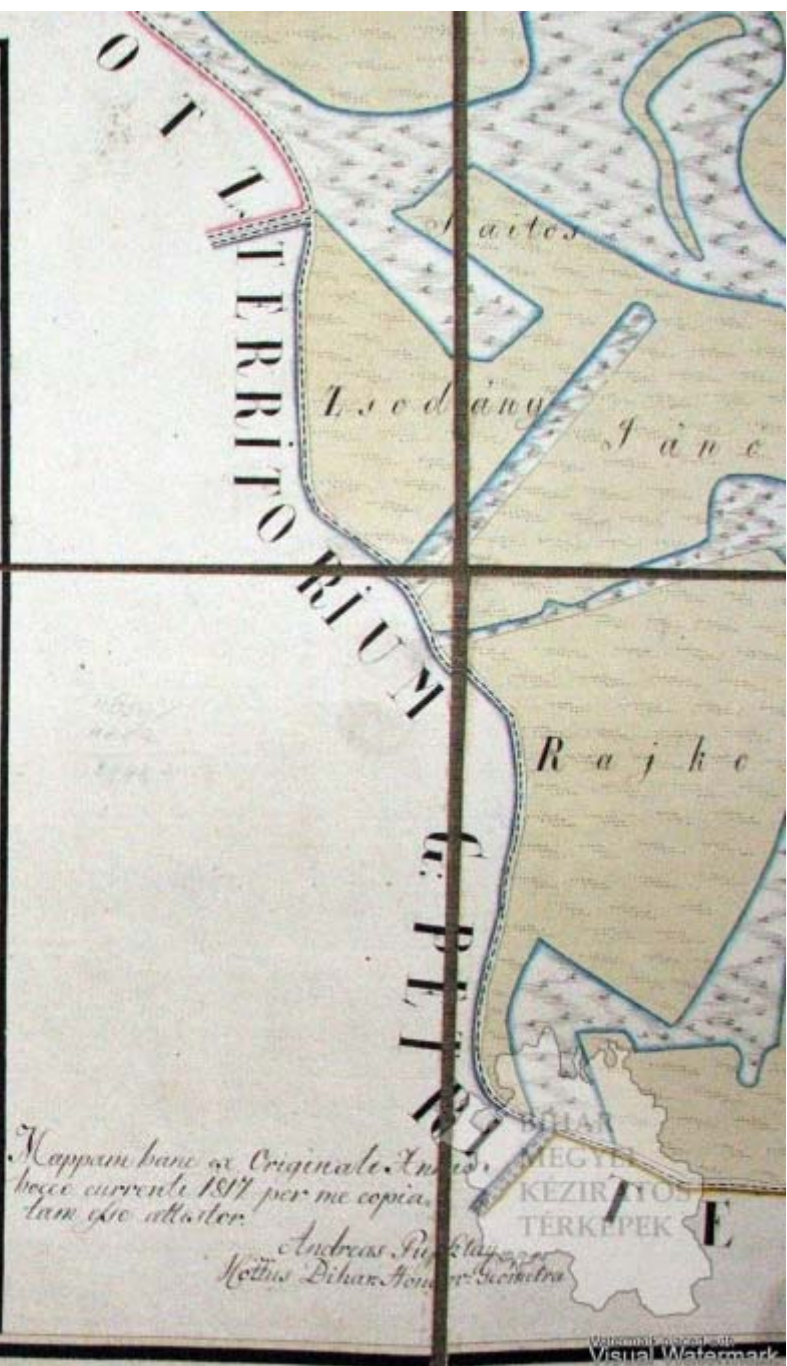
M A P P A
 Territorii Possessionis
SLALATS
 V. CAPITULI M. VARAD,
 delineatum et ad pedem Urbarialem reductum.
 A. 1781. Distributio terrarum in tribus Calcaturis
 instituta. Complectitur in se

1. Vignas dicta	1725 ¹ Cub.
2. Alias Orbányos	1598 ² 24
3. Kérülő Kút dicta	1532 ³ 26

Ex his Colonis distributi singillis tim in qua
 vis Calcatura 660¹ Cub. Remanserunt itaque
 pro libera dispositione S. Domini in

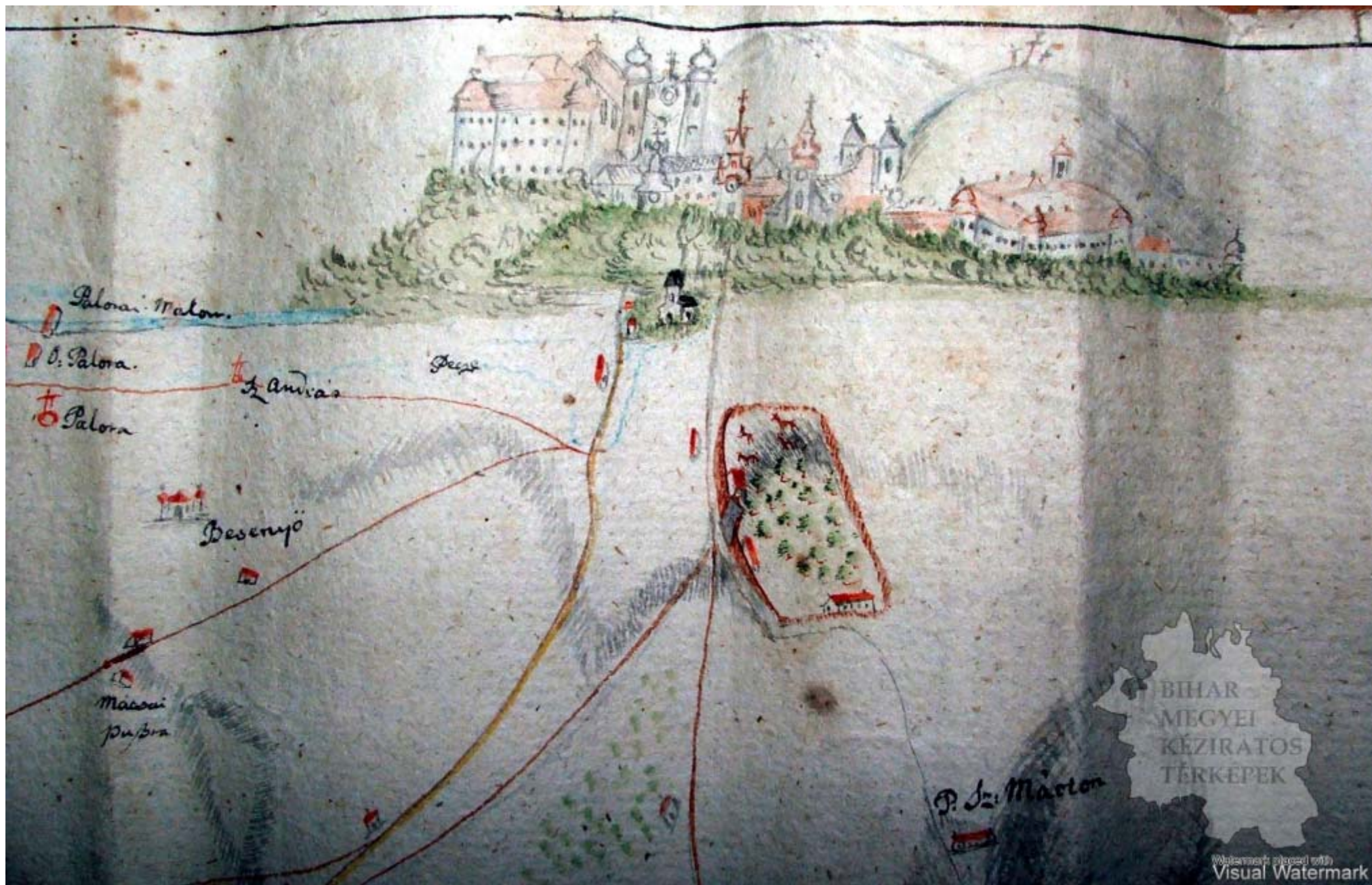
1. Calcatura	1068 Cub.
2. 2 ^{da}	737 ² 24
3. 3 ^{ta}	871 ³ 26

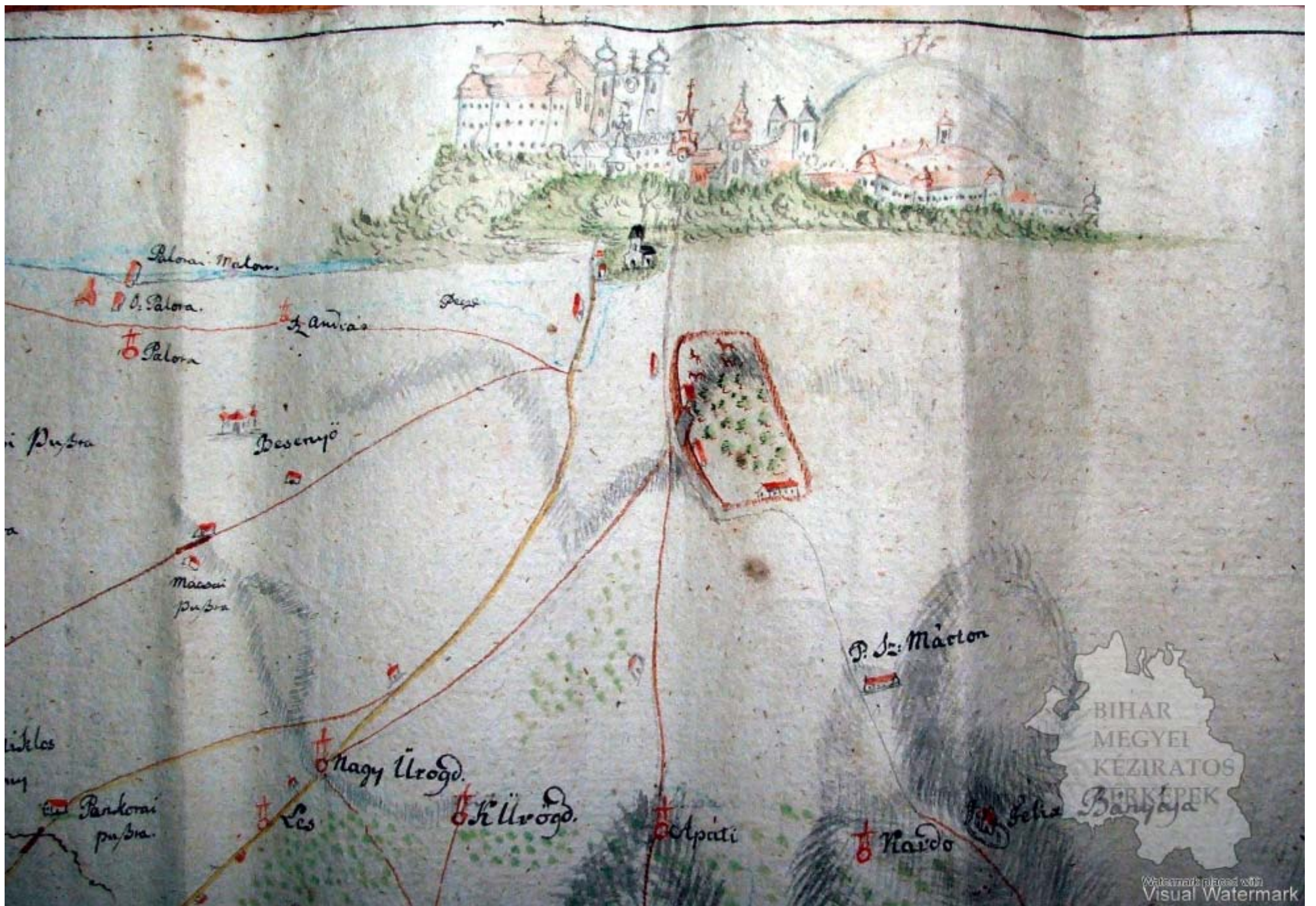
Calcaturis universim faciunt 4289 Cub. de quibus
 Colonis distributi 1789 Remanserunt itaque pro li-
 bery dispositione S. Domini
 per Alexandrum Veres Practicantem P. D. Laur. Joseph
 Gaspner Notus Sib. Jur. Scodra. m. p.
 Praesentem dimensionem et excisionem terrarum per
 me revisam et examinatam, atque in omnibus regula-
 tioni S. Urbarii conformem reperitum esse attestor. Laur. Joseph Gaspner
 Notus Sib. Jur. Scodra. m. p.



Mappam hanc ex Originale. An. 1781.
 hęcce currenti 1817 per me copia-
 tam esse attestor.
 Andreas Puzgayer
 Notus Bihar. Hon. Secundra







Palonai Malom.

P. S. Palora.

Palora

L. Anivas

Deget

Desenyő

Masasi
puszta

Nagy Úrogo.

K. Úrogo.

Órpáti

P. S. Márton

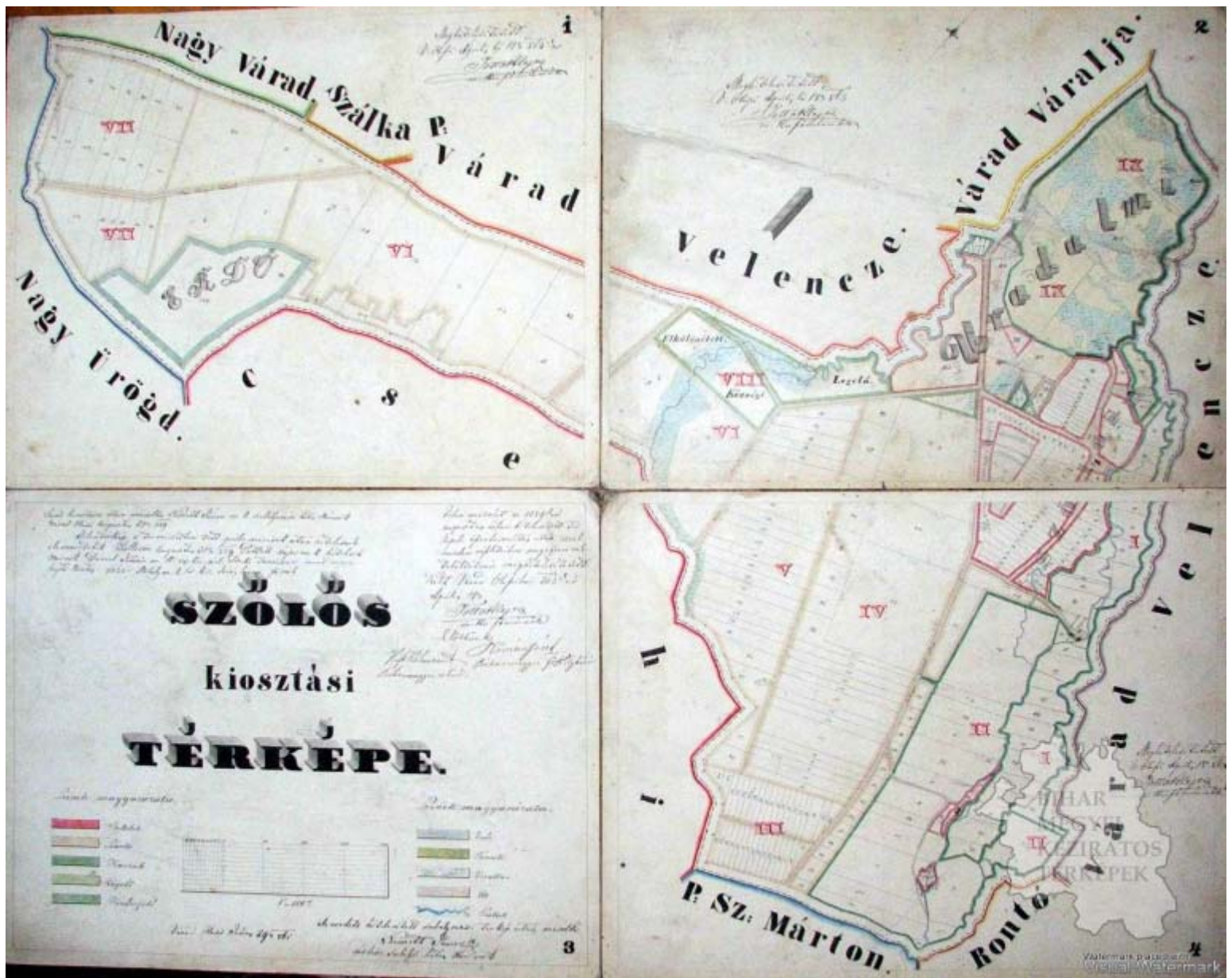
Káro

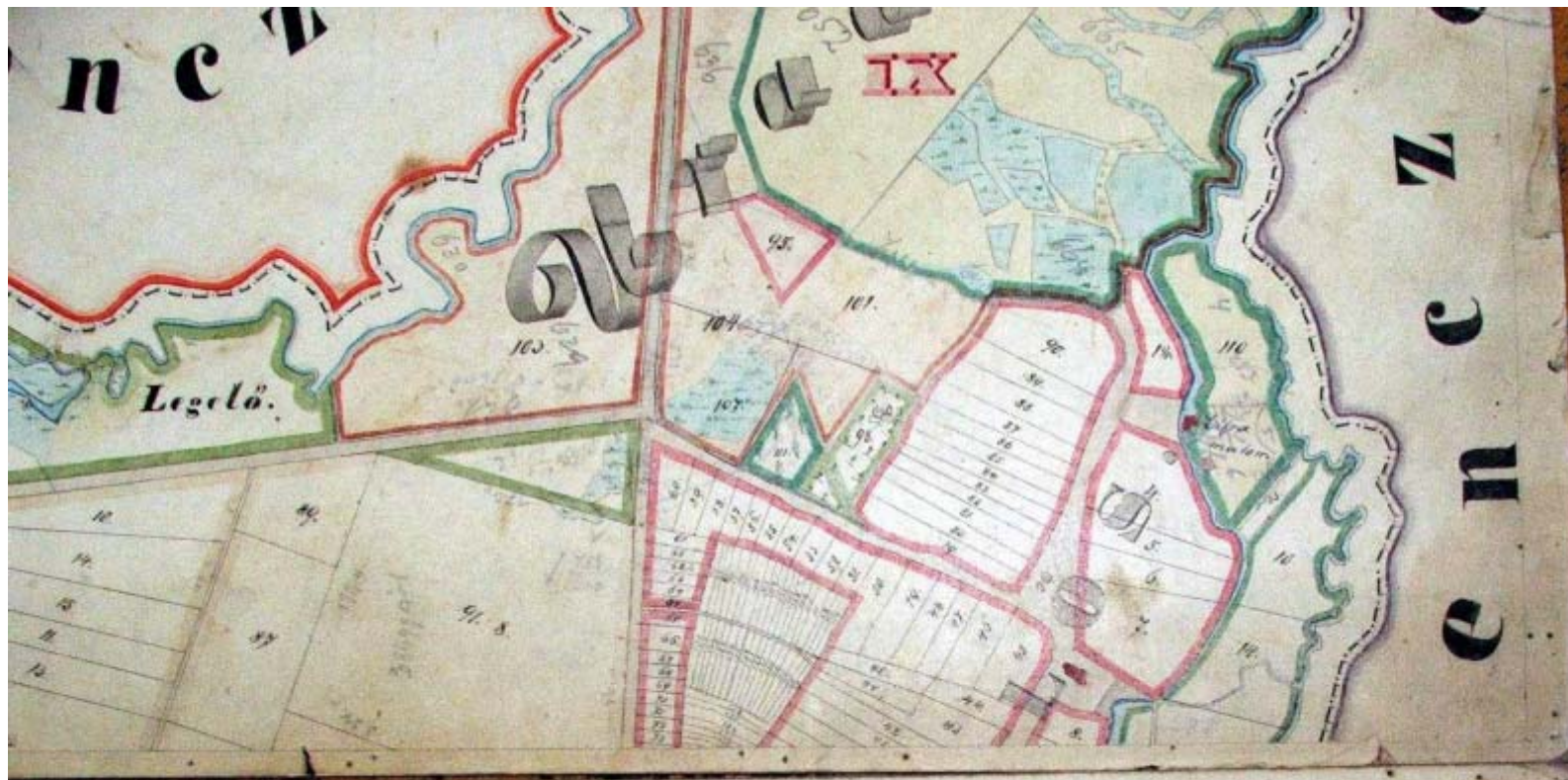
BIHAR
MEGYEI
KEZIRATOS
BERKI PEK

Selva

Visual Watermark

Szőllős 1859-1861, Katalógus 216. sz





GEOMETRICA DELINEATIO
FLUVII KÉK KÁLLO,

*In Territorio DERECSKEiensi defluentis,
In qua Locorum situationes, et flexiones
Alvei accurate expressit*

*Georgius Kováts Mathematicus
die 29^{ae} April. Anno 1754.*



Scala

BIHAR
MEGYEI
KEZIRATOS
TERKEPEK

Oppidum

Deretske

Rivulus Bagosz folyas

MEGYEI
KÉZIRATOS
TÉRKÉPEK



Collis
Varró Dombja

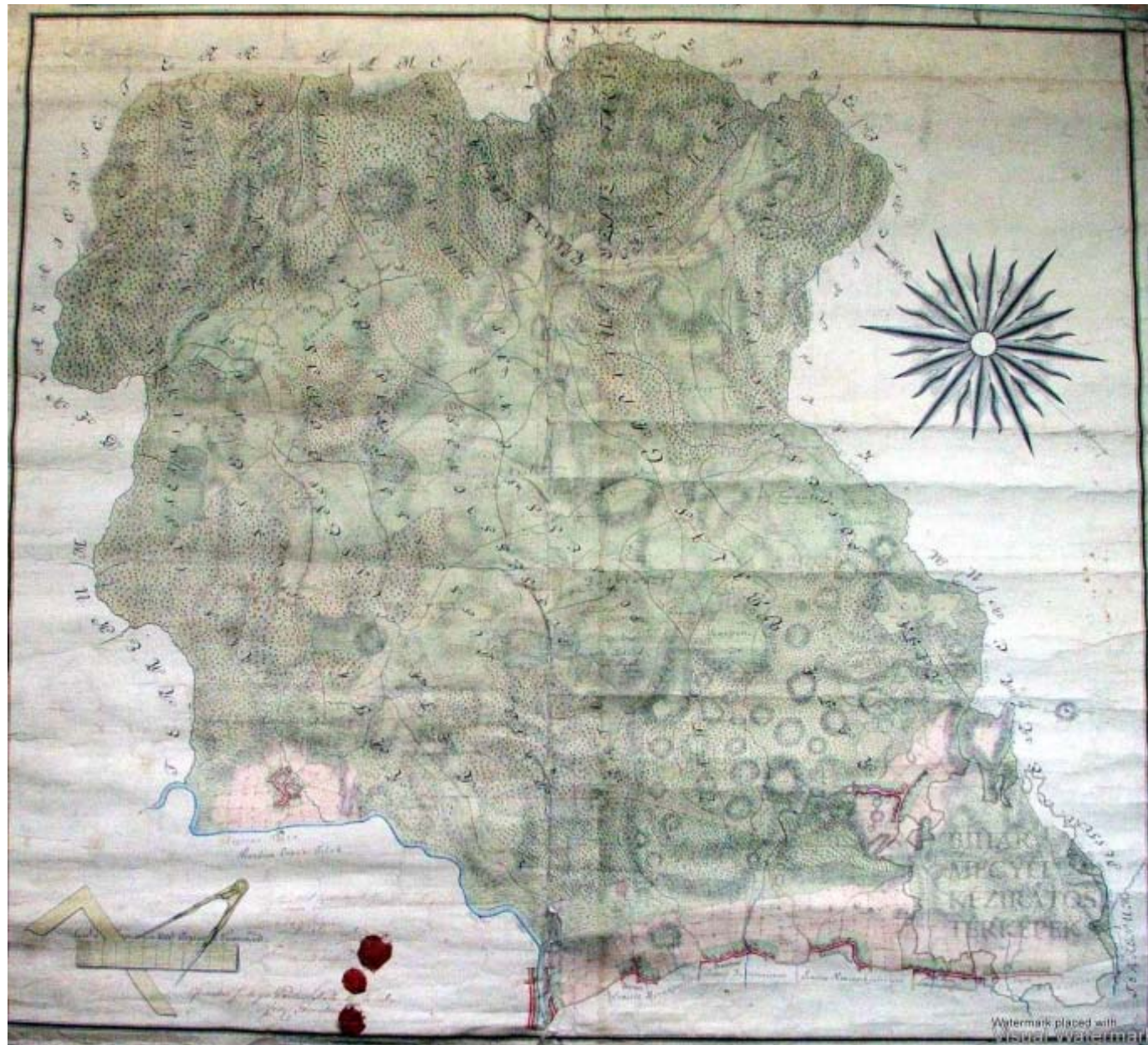
Mola
Deretskeiensis
modo destructa

MÉLY
MEGYÉI
KÉZIRATOS
TERKEPEK

Watermark placed with
Visual Watermark




Tízhatári hegyek 1806, Katalógus 664. sz.





Crysius Velox.
Praedium Oro. z. Felck.



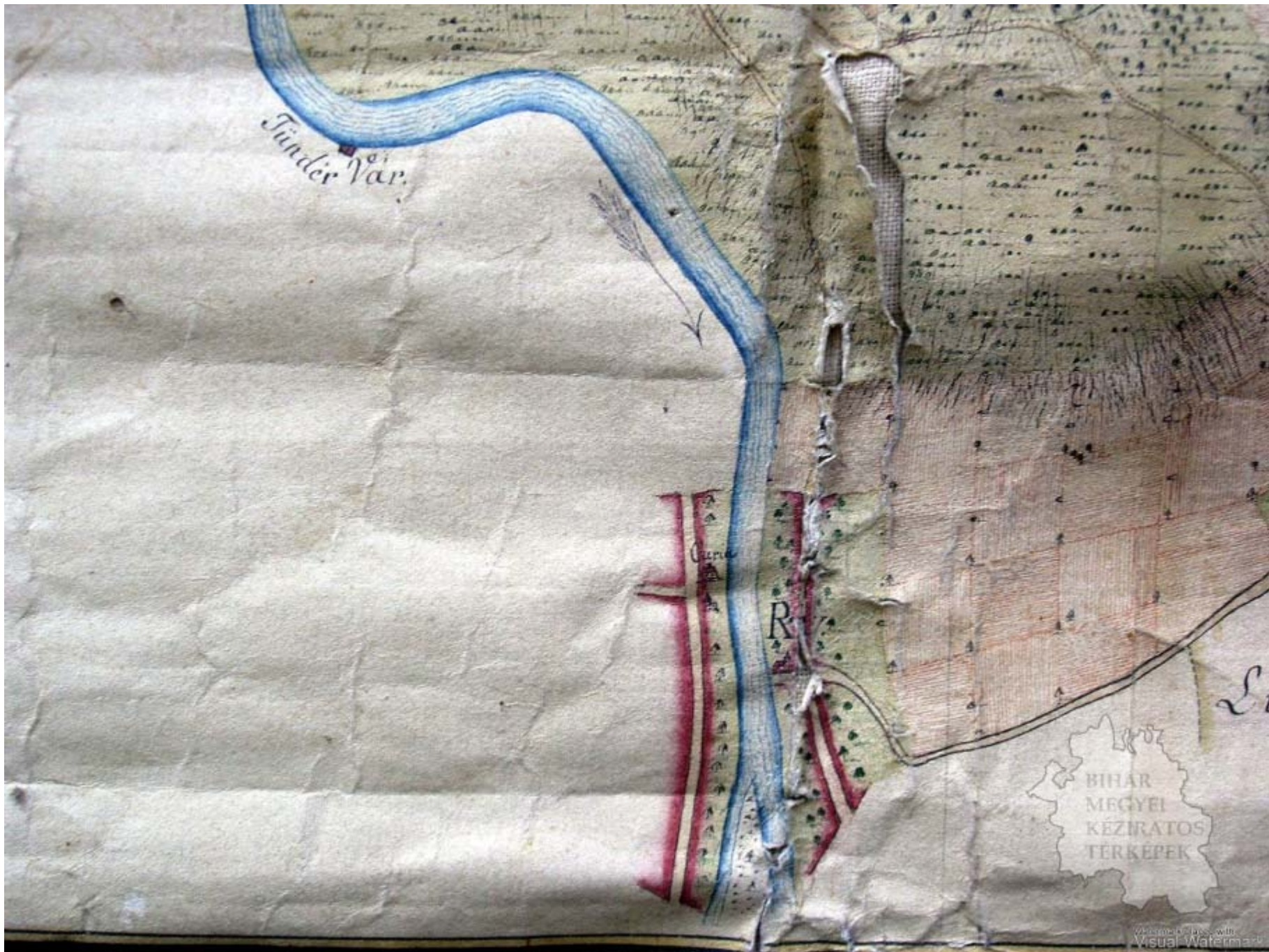
Scala Geometrica 1200 Orgiarum Viennensium.

*Anna 1808. septembris 18. hujus die
hujus auctoritate est approbata
et publicata
in Buchy
et in hujus
et in hujus
et in hujus*

*Operatio facta per Paulum Stalochy De
Jus. Geometria*



BIHAR
MEGYEI
KÉZIRATOS
TÉRKÉPEK



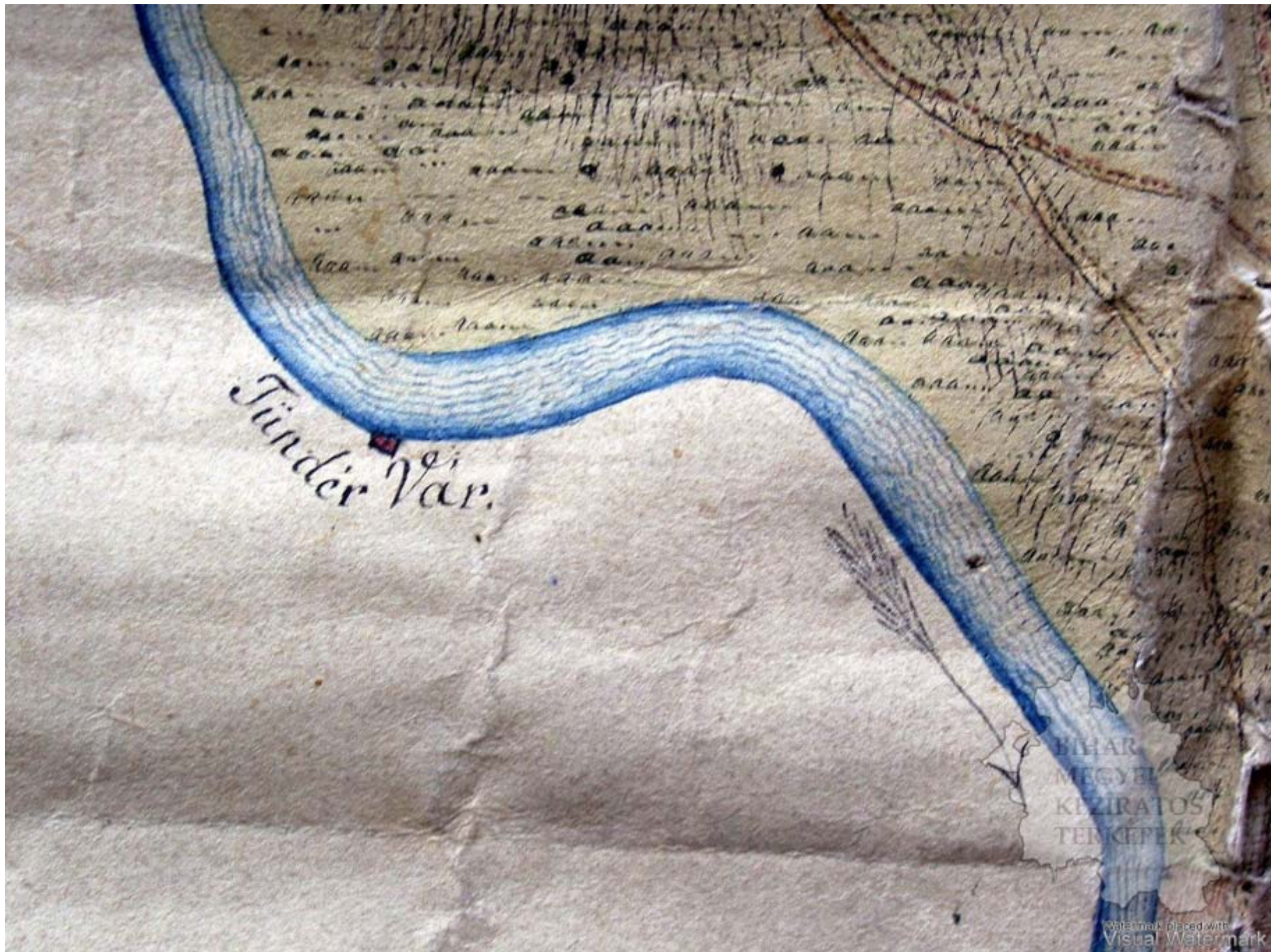
Tinder Var.

Uzard

Ry

BIHAR
MEGYEI
KEZIRATOS
TERKEPEK

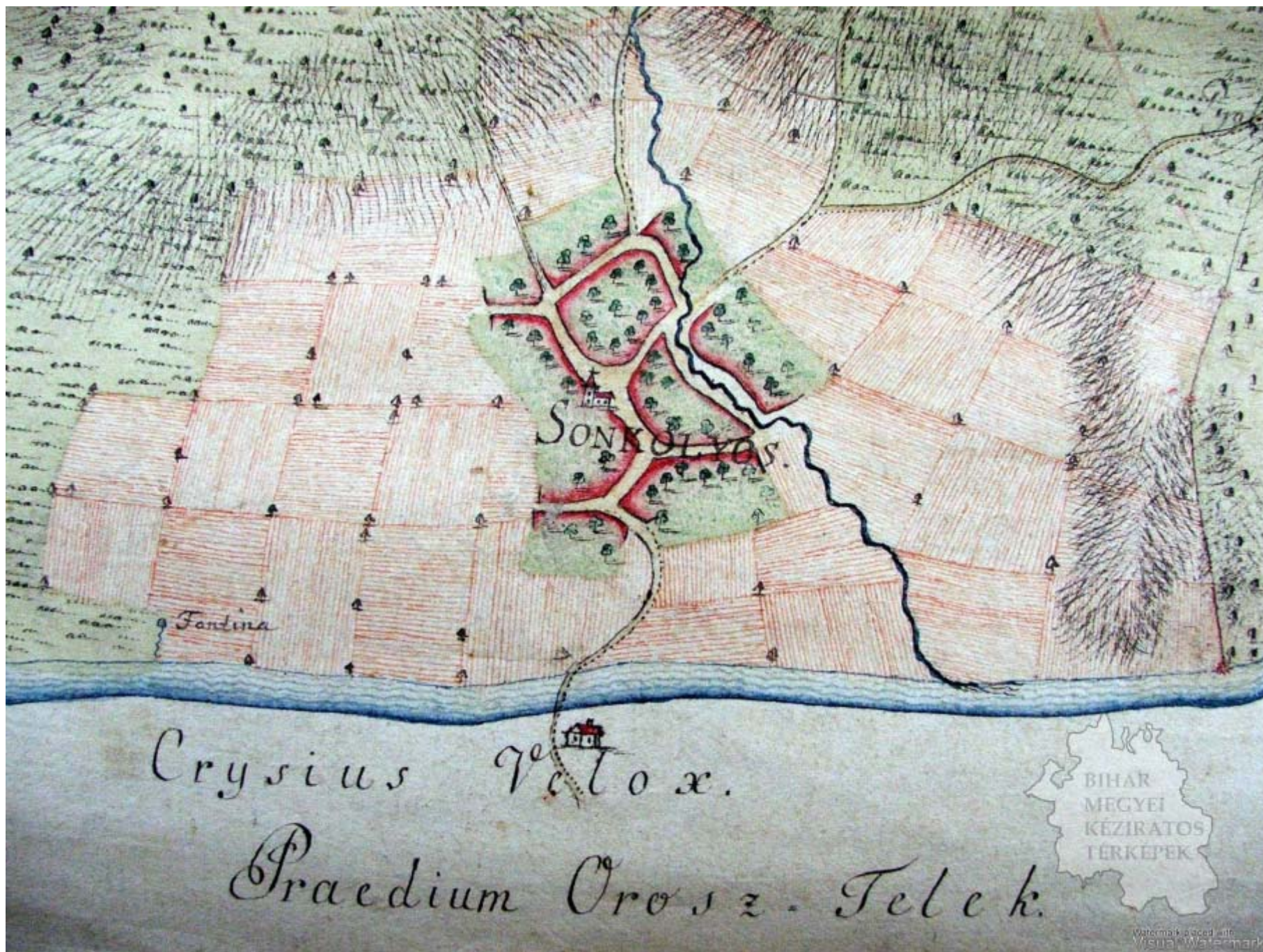
Visual Watermark



Tünder Vár.

BIHAR
MEGYE
KEZIRATOS
TERKEPEK

Watermark placed with
Visual Watermark



Crysius Vetus

Praedium Orosz. Telek.

BIHAR
MEGYEI
KÉZIRATOK
TÉRKEPEK





FAJKO LUKA.

KRAINYIK FALVA.

SZÁSZ-FALVA.
Limites Szászfalvenses.

Ri
BUDAPESTI
MEGYEI
KÉZIRATOS
TERKEPEK







Gropa
Gataisnele.

Gropa
Gataisnele.

BIRLIK
MEGYE
KEZIRATOS
TERJELES

Watermark placed with
Visual Watermark



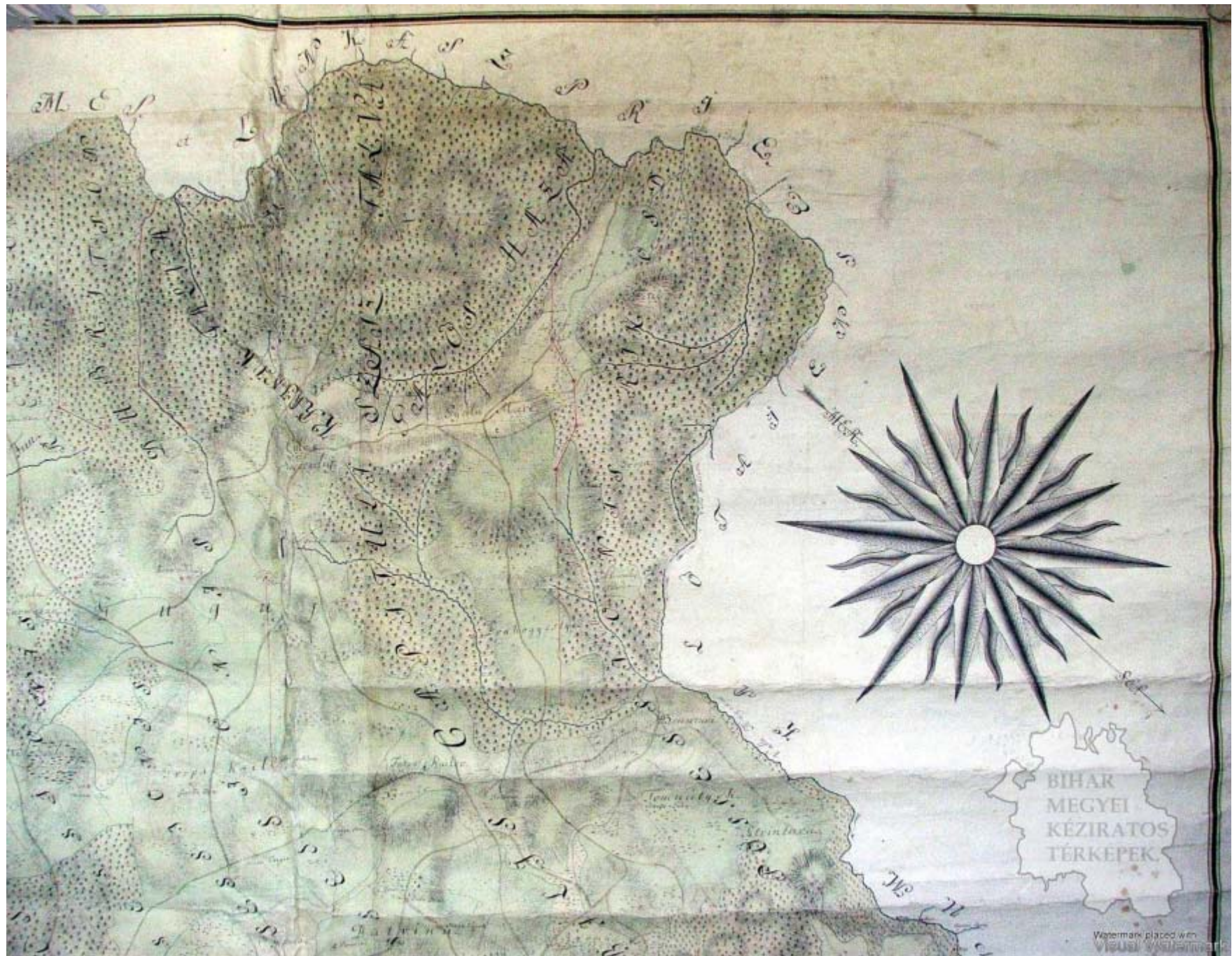
Dogan Altin.


26.*

51.*

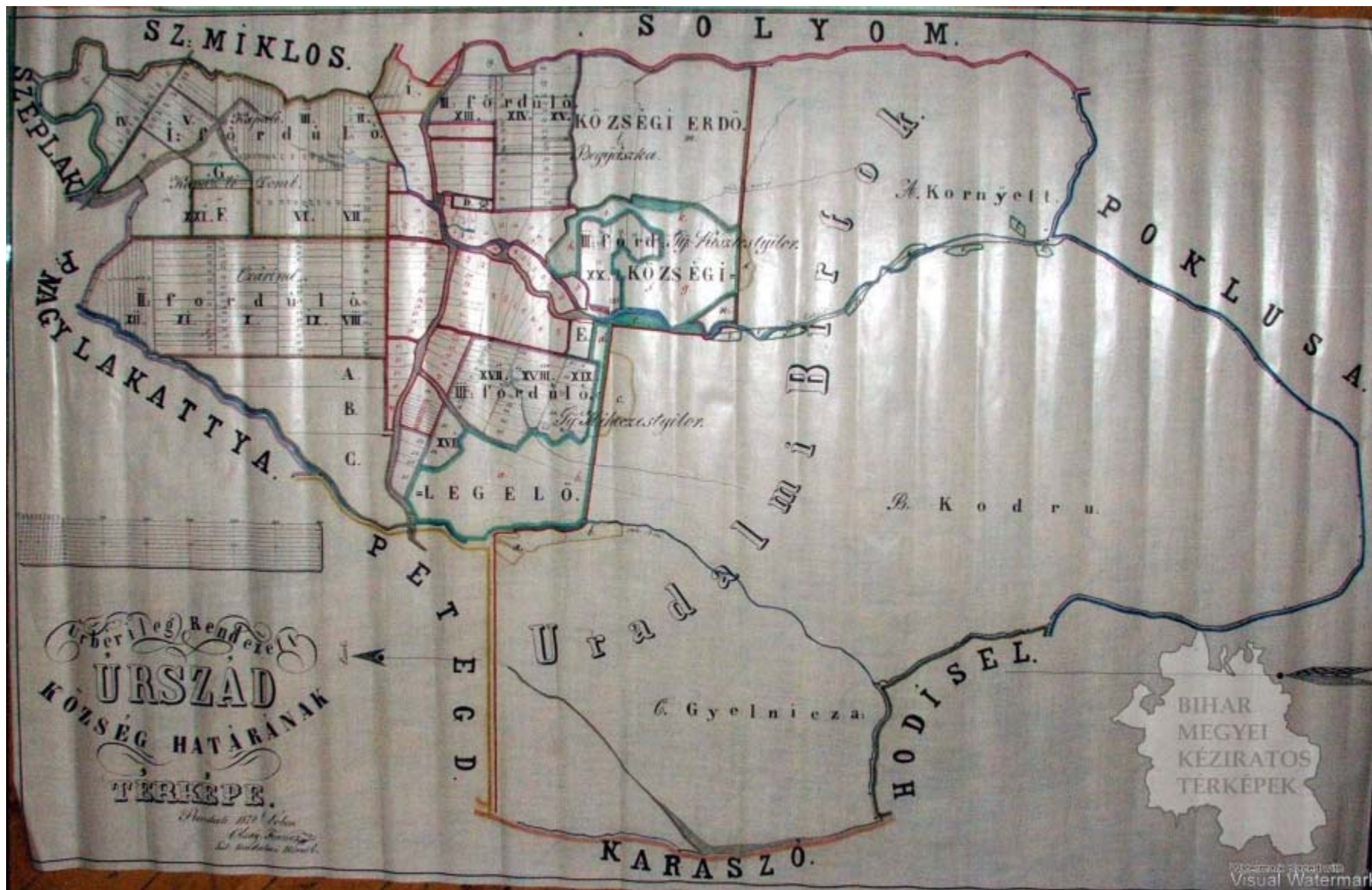
[Large stylized signature]

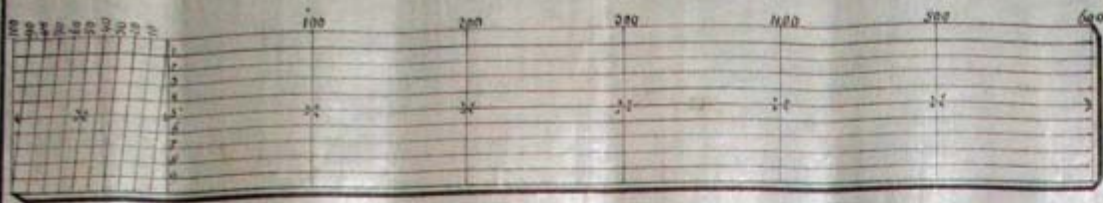
BIHAR
MEVCEL
NEZARATIS
TERKIBE





Urszád 1872, Katalógus 669. sz.





Urbérileg Rendezett
URSZAD
KÖZSÉG HATÁRÁNAK
TERKEPE.

Rendezte 1870¹/₂ Évben
Olsay Ferencz
Tit: Uradalmi Mérnök.

Észak.



L E G E L

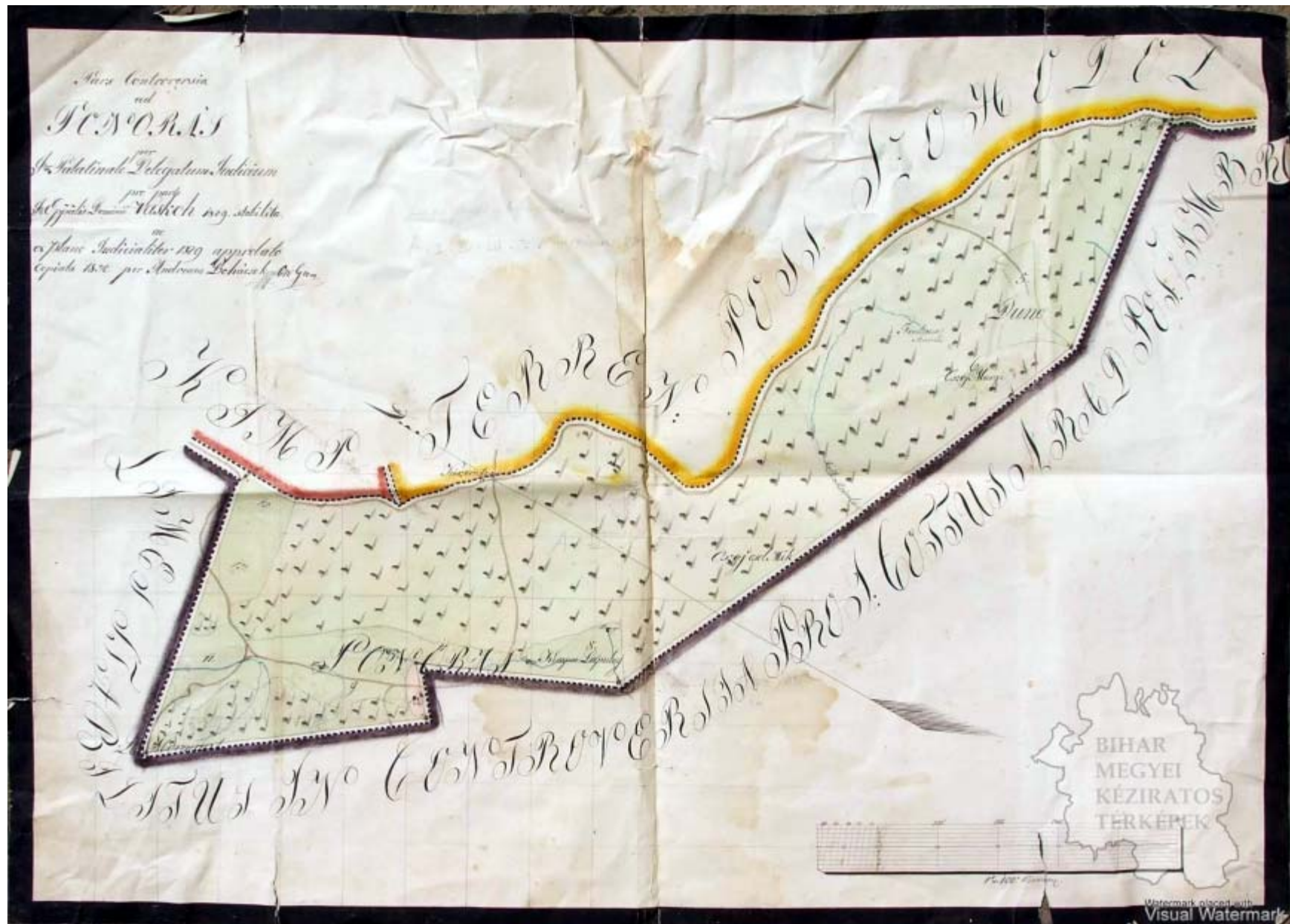
P
E
T
E
G
D



BIHAR
MEGYE
KÉZIRATOS
TÉRKEPEK



Vaskohi uradalom-Arad vármegye határa 1829-1830, Katalógus 425. sz.



Pars controversia

ad

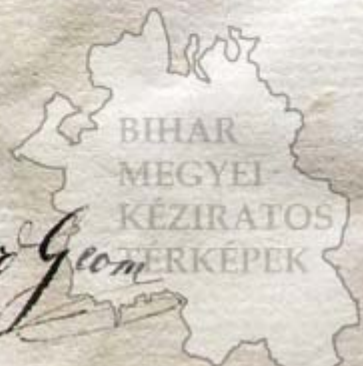
FINORIS

per
A. Palatinale Delegatum Iudicium

pro parte
A. Episcopalis Domini Vaskich 1829. stabilita,

ac

ex plano Iudicialiter 1829 approbato
Copiata 1830. per Andream Boháčeky Dr. Geom.



Vaskohi uradalom-Modenai kamarai uradalom 1800, Katalógus 415. sz.

