

KELETTŐL NYUGATIG

Mesélő térképek a Nyugat íróinak életéről

„A mély s a messze egy ütemre lüktet
És zúgni kezd a térkép tengere.”

Kosztolányi Dezső

N Y U G A T
1 0 0
S Z Á Z
É V E S
A
N Y U G A T
1 9 0 8 -
2 0 0 8

KILÉPÉS

A NYUGAT HELYSZÍNEI



BUDAPESTI TOPOGRÁFIA






ORSZÁGOS TOPOGRÁFIA





JELMAGYARÁZAT:

-  Kávéházak
-  A Nyugat szerkesztőségének épületei 1908 és 1941 között
-  Budapesti hangulatképek



A Centrál „tudós asztala”

Ism. felv., 1910, MNM TF

előző kép

következő kép

„Ismeretségünk még a Centrál kávéház húszas éveinek elejére nyúlik vissza, de tulajdonképpen nem volt elég egyéni, sokáig nem voltak igazi közös dolgaink az életben. Nagy Lajos akkoriban délutánonként a Centrálba is eljárt, és félig-meddig az úgynevezett Babits-asztalhoz tartozott, bár valójában az Abbazia meg a New York és a Japán volt a meghitt tanyája. (...) Kávéházi ember volt, mindvégig az maradt...”

Szabó Lőrinc: *Utolsó napom „Lajos bátyám”-mal*
Csillag, 1954. december

„... a Centrál Cukor utcai szárnyában kettő után nyugalomban olvashatott az ember egy szimpla fekete mellett négyig-



Budapesti helyszíntár

nevek, címek, koordináták

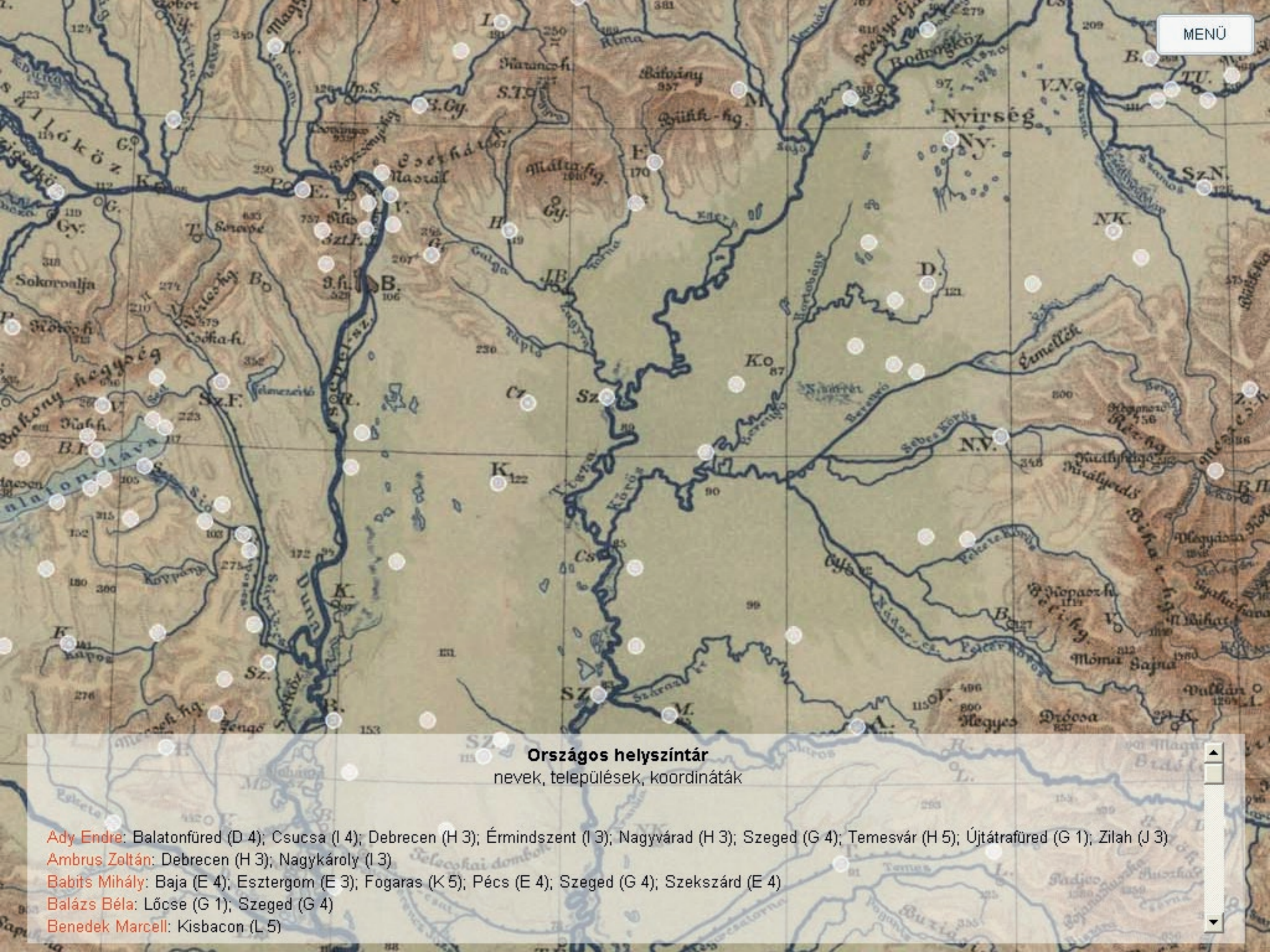
Ady Endre: Veres Pálné utca 4. (G11)

Ambrus Zoltán: Üllői út 36. (H12)

Babits Mihály: Fő utca 2. — Rákospalota (P11); Reviczky utca 7. (G11); Attila körút 65., ill. 95-99. (D10)

Balázs Béla: Hunfalvy utca 15. (E10); Logodi utca 85. (D10); Naphegy u. 19. (E11)

Bálint György: Ügynök utca 16. (G9), Lipótvárosi park 5. (F8)



Országos helyszíntár

nevek, települések, koordináták

Ady Endre: Balatonfüred (D 4); Csucs (I 4); Debrecen (H 3); Érmindszent (I 3); Nagyvárad (H 3); Szeged (G 4); Temesvár (H 5); Újtátrafüred (G 1); Zilah (J 3)

Ambrus Zoltán: Debrecen (H 3); Nagykároly (I 3)

Babits Mihály: Baja (E 4); Esztergom (E 3); Fogaras (K 5); Pécs (E 4); Szeged (G 4); Szekszárd (E 4)

Balázs Béla: Lócse (G 1); Szeged (G 4)

Benedek Marcell: Kisbác (L 5)